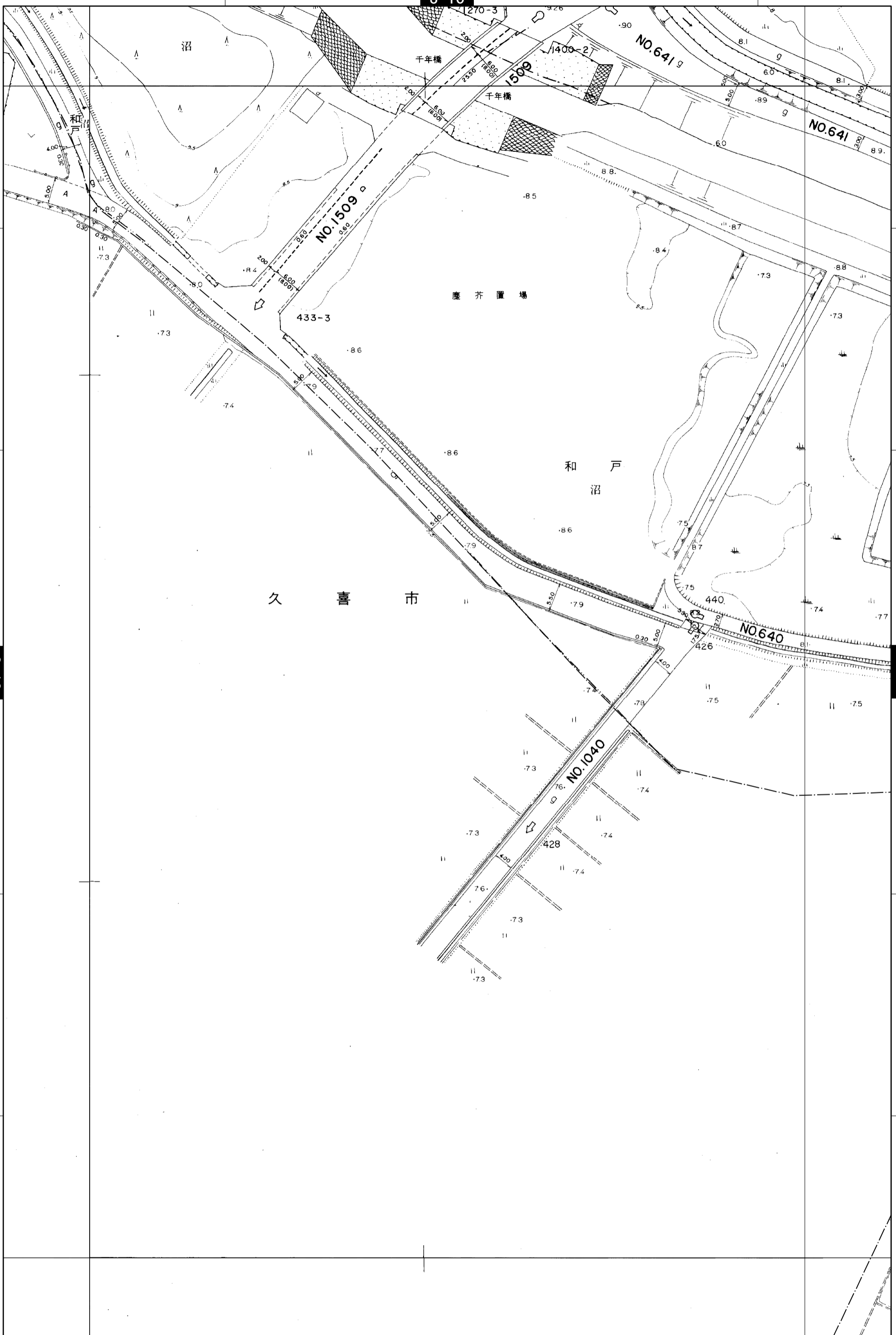


# 宮代町道路台帳図

3-14左

平成二十八年四月作成

3-10



3-13

6-2

1:700

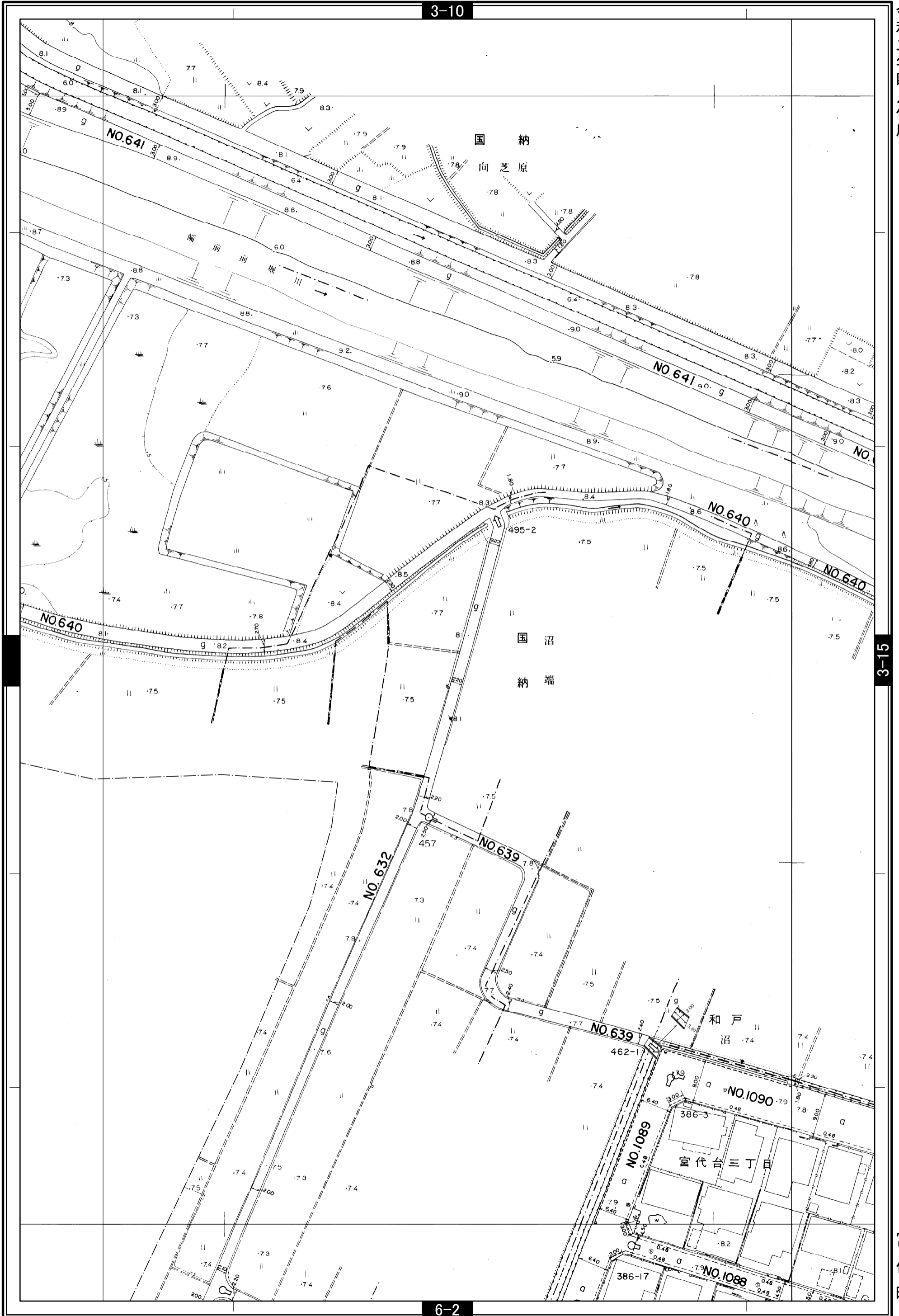


宮代町

# 宮代町道路台帳図

3-14右

令和二年四月作成



3-15

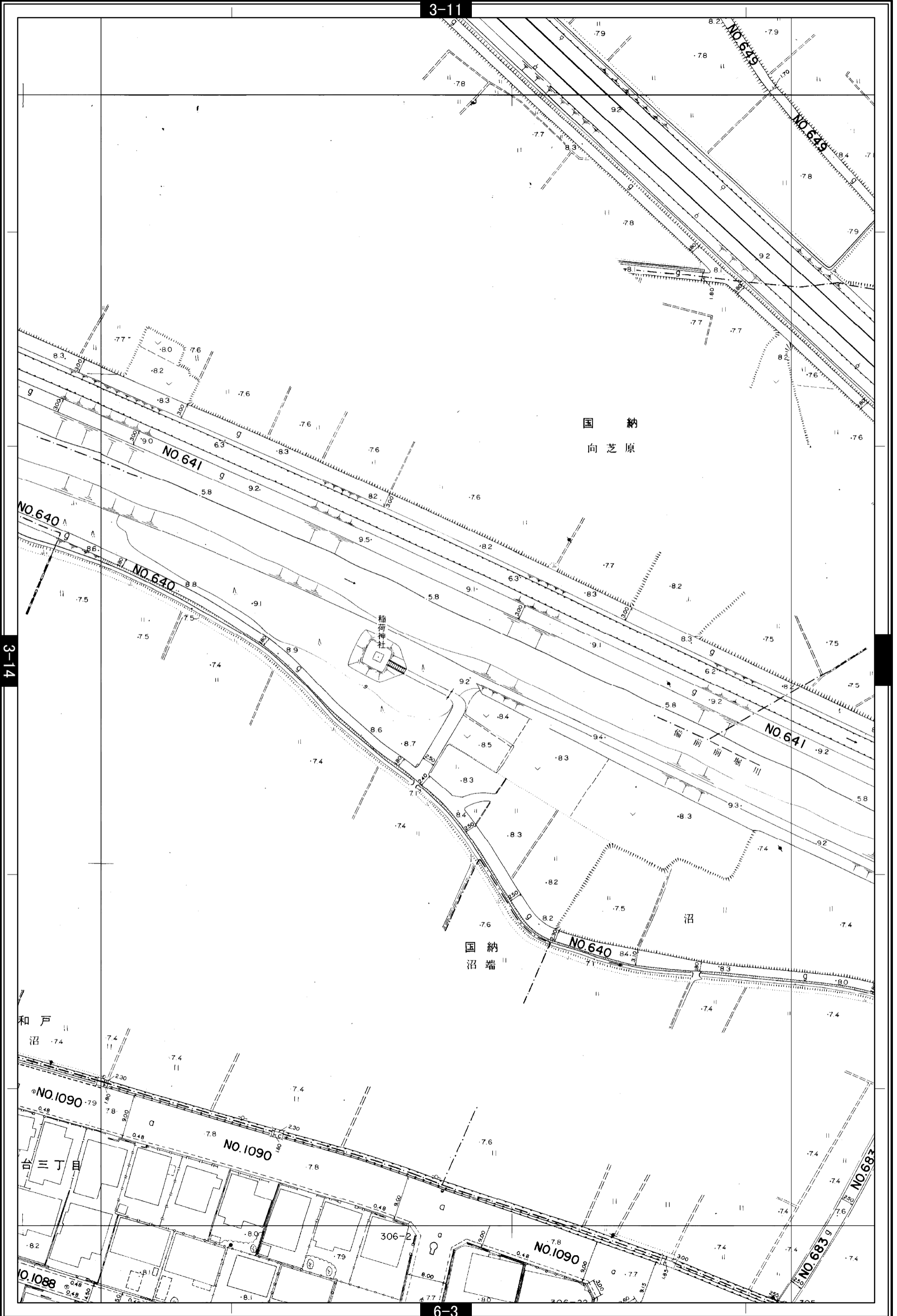
宮代町

# 宮代町道路台帳図

3-15左

平成二十八年四月作成

3-11

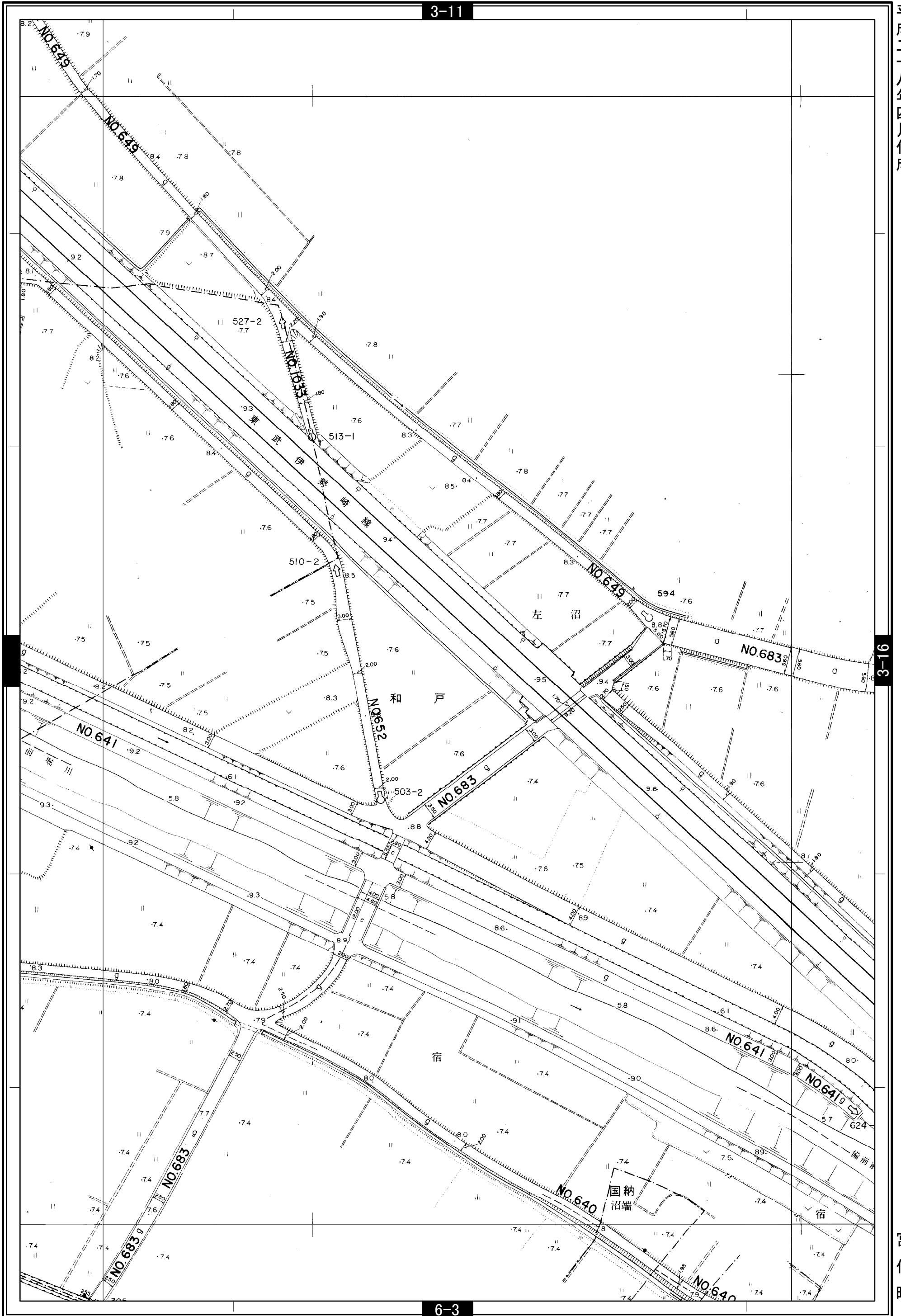


宮代町

# 宮代町道路台帳図

3-15右

平成二十八年四月作成



3-11

3-16

6-3

宮代町

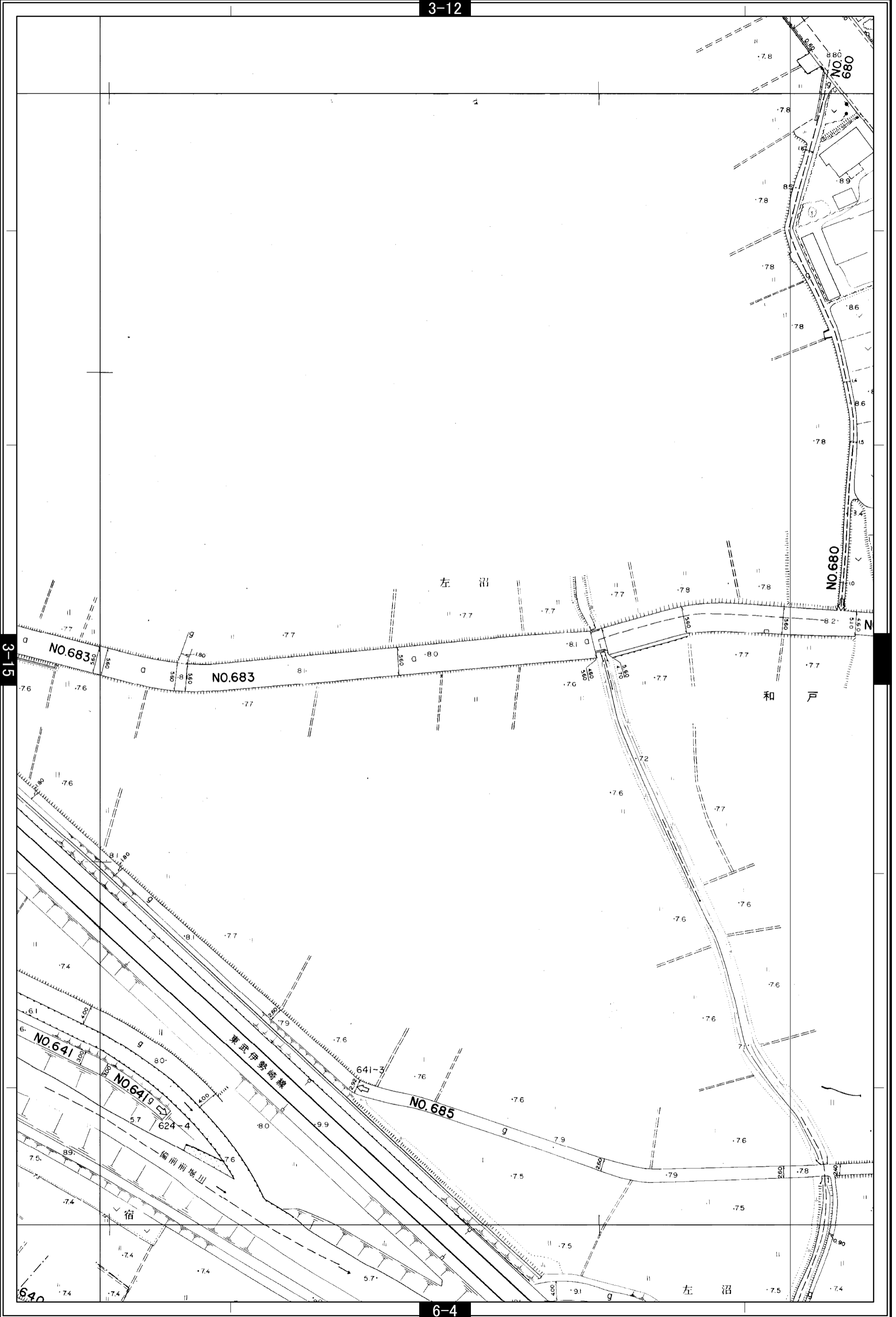
1:700 0 10 20 40 60 80 100 m

# 宮代町道路台帳図

3-16左

3-12

平成二十八年四月作成



宮代町

6-4

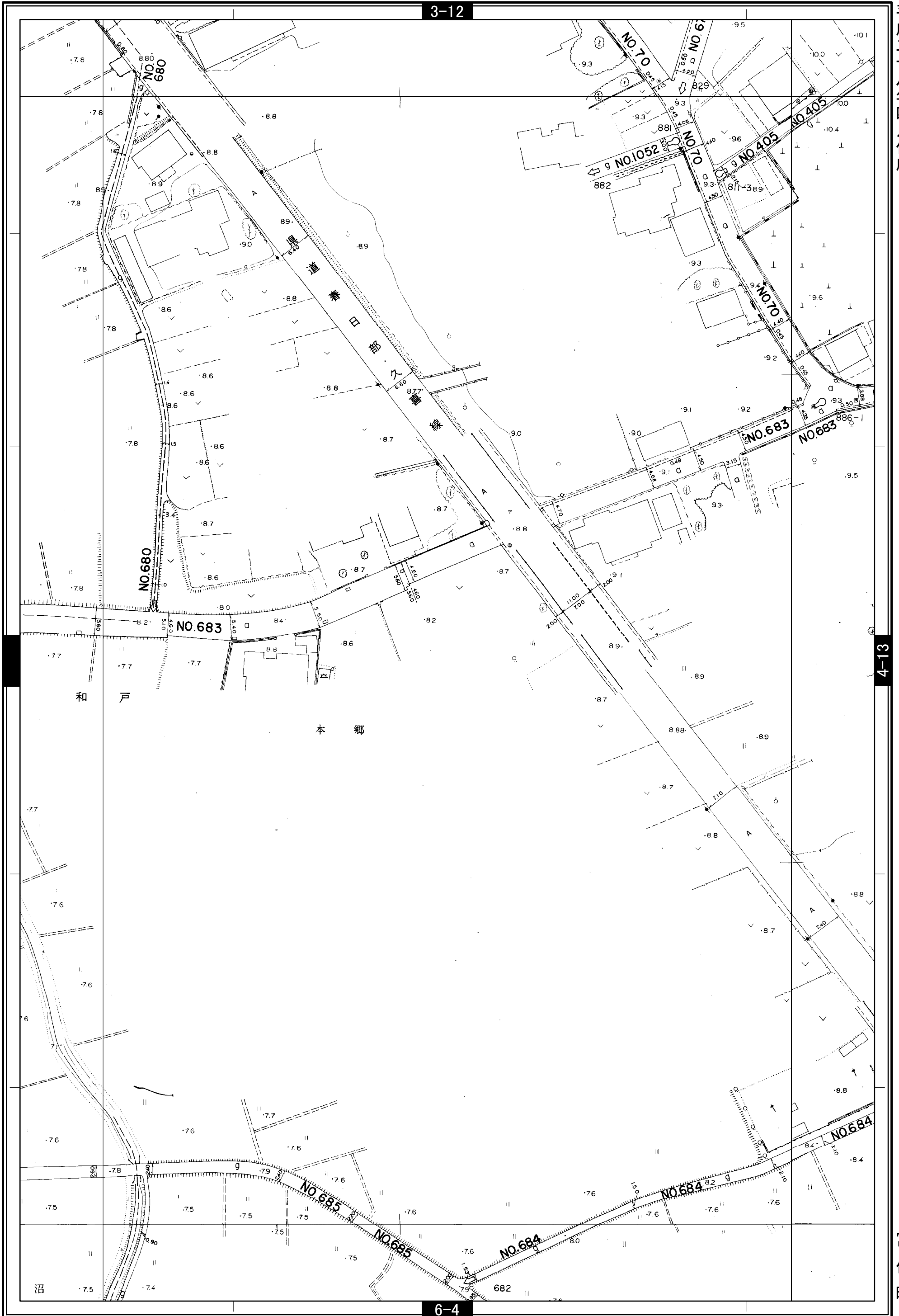
1:700 0 10 20 40 60 80 100 m

宮代町道路台帳図

3-16右

平成二十八年四月作成

3-12



4-13

宮代町

1:700 0 10 20 40 60 80 100 m