

宮代町道路台帳図

3-5左

令和三年四月作成

3-1

東武伊勢崎線

78

78

3-9

宮代町

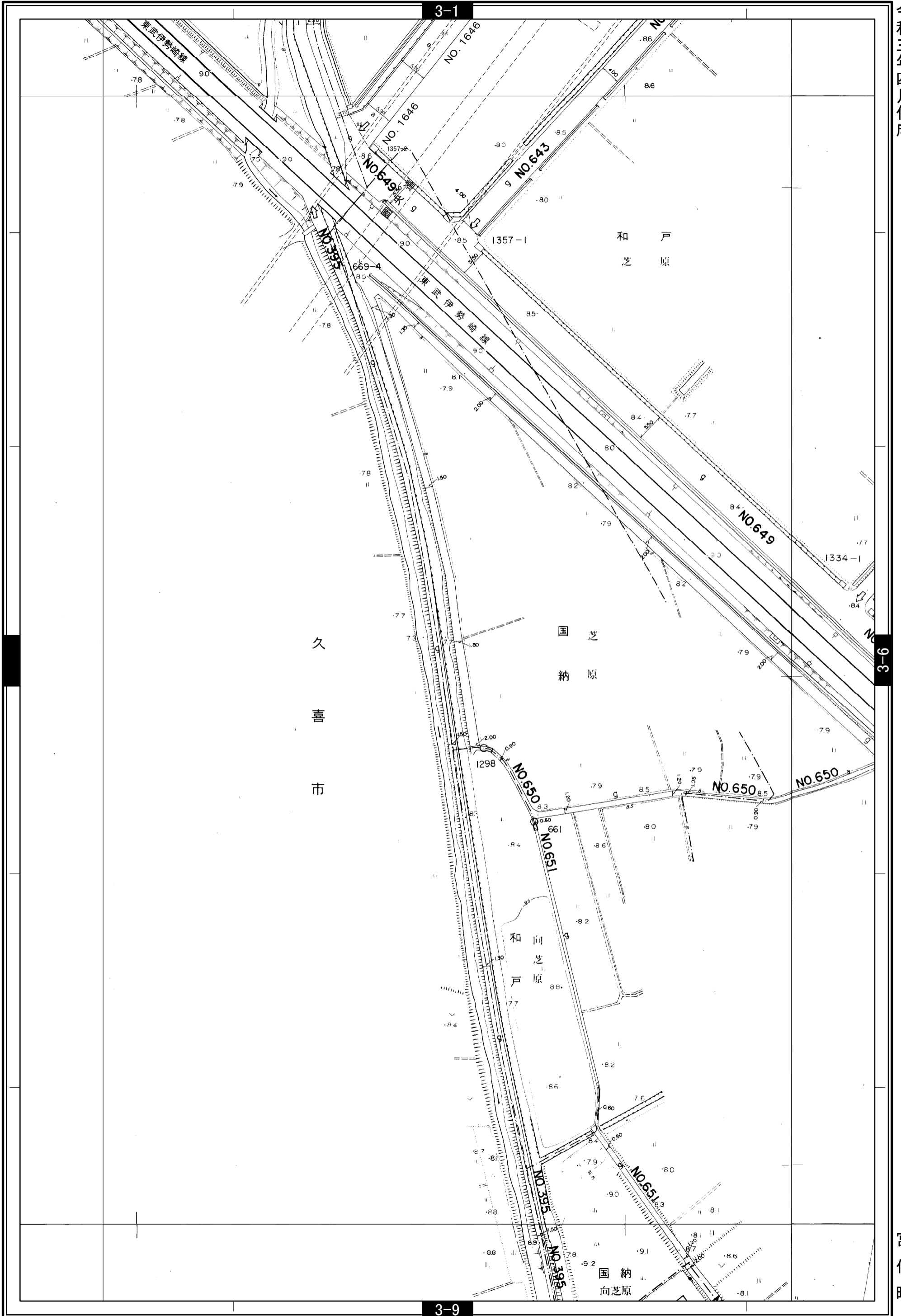
1:700

0 10 20 40 60 80 100 m

宮代町道路台帳図

3-5右

令和三年四月作成



3-6

宮代町

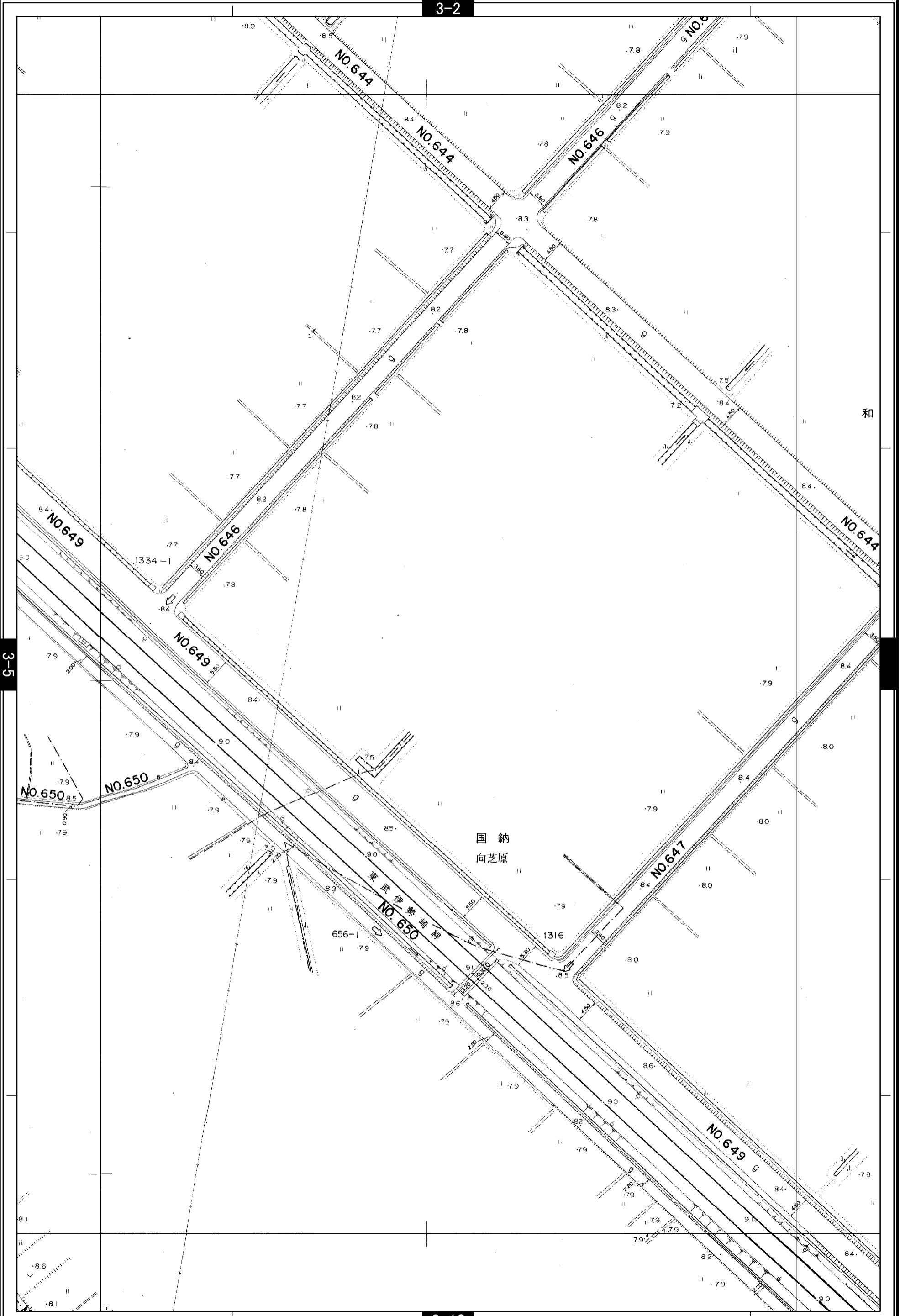
1:700 0 10 20 40 60 80 100 m

宮代町道路台帳図

3-6左

平成二十八年四月作成

3-2



宮代町

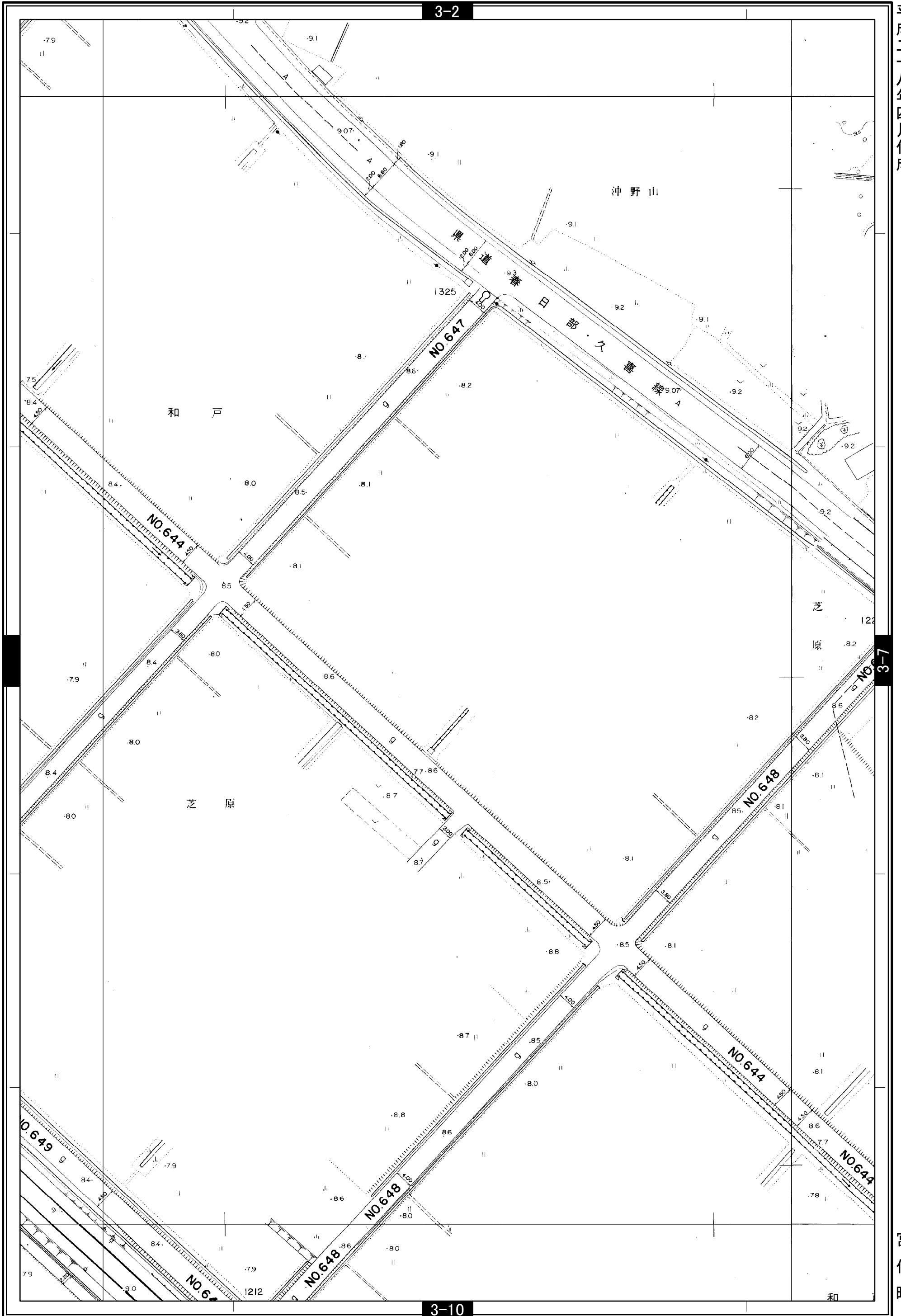
3-10

1:700 0 10 20 40 60 80 100 m

宮代町道路台帳図

3-6右

平成二十八年四月作成



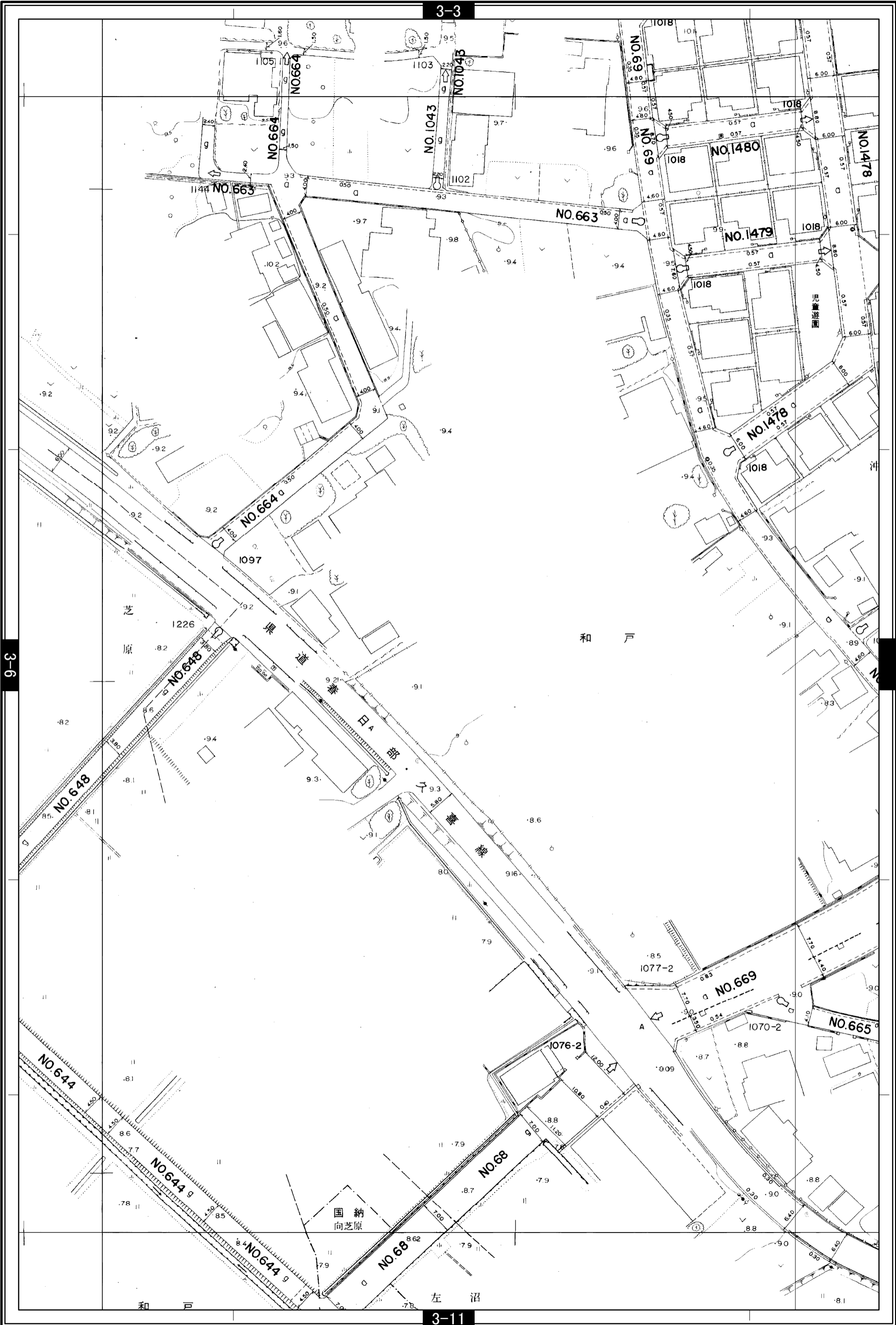
宮代町

1:700 0 10 20 40 60 80 100 m

宮代町道路台帳図

3-7左

平成二十八年四月作成



3-11

1:700

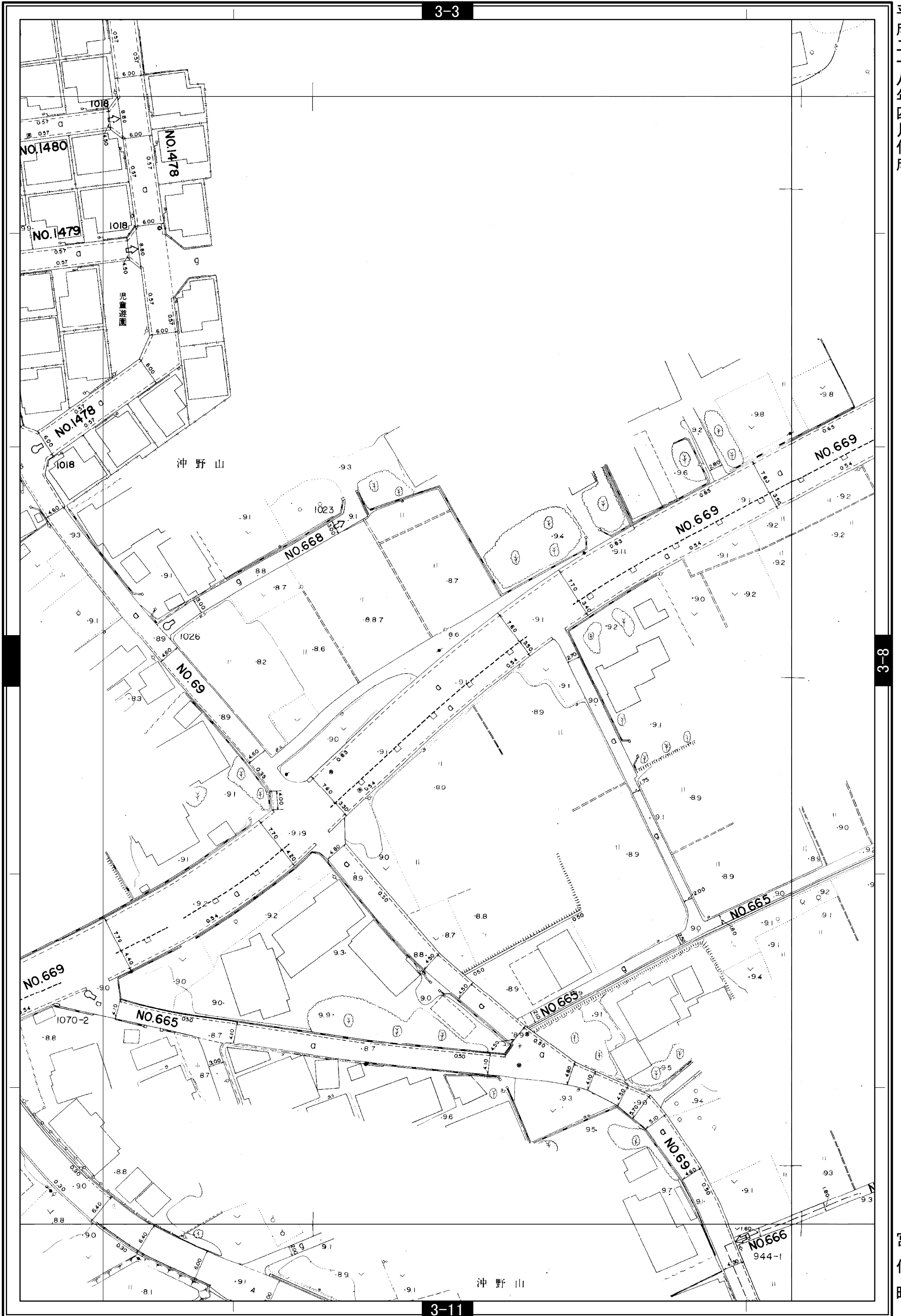
0 10 20 40 60 80 100 m

宮代町

宮代町道路台帳図

3-7右

平成二十八年四月作成



3-8

宮代町