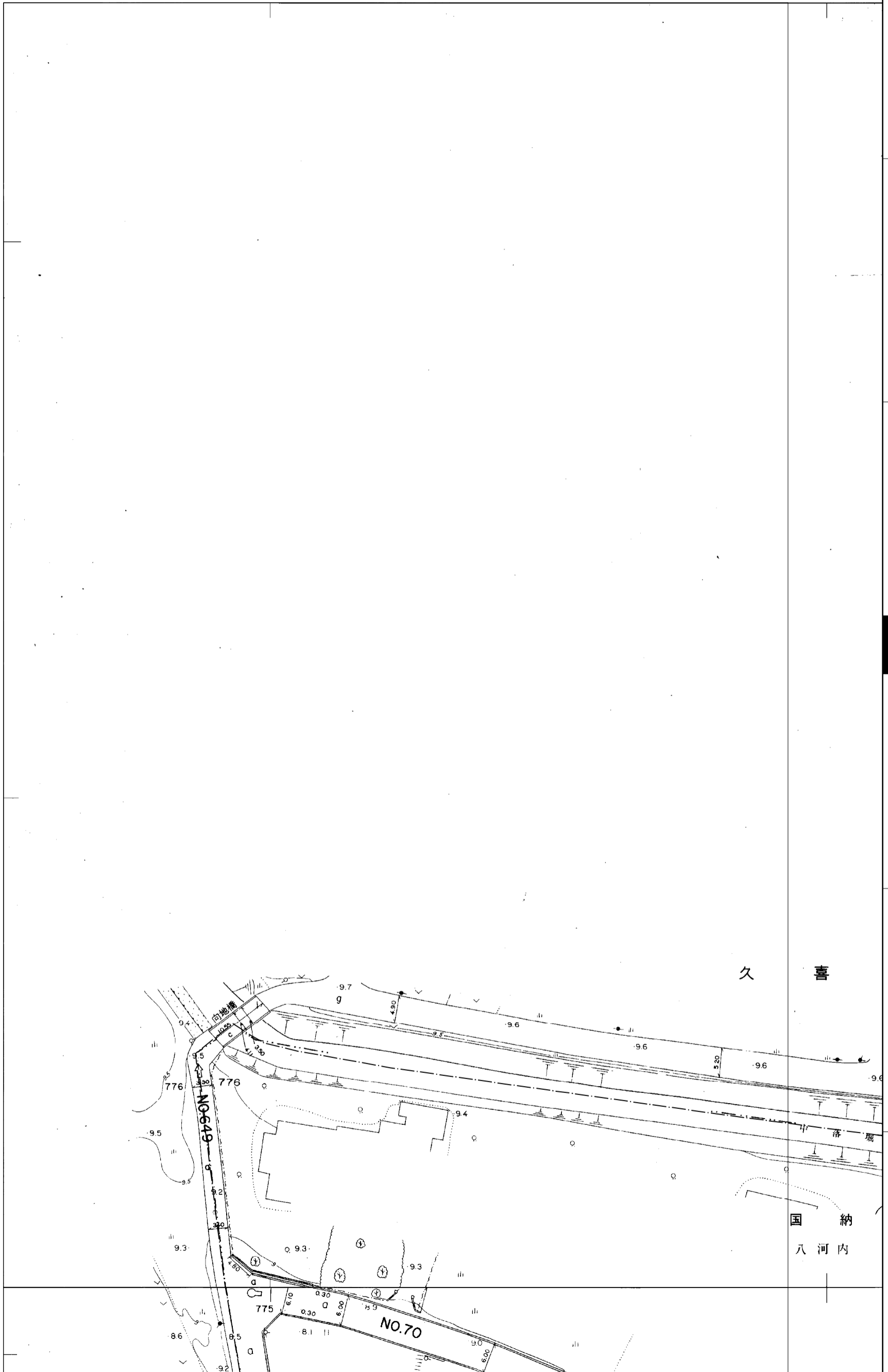


宮代町道路台帳図

1-5左

平成二十八年四月作成



1-9

1:700

0 10 20 40 60 80 100 m

宮代町

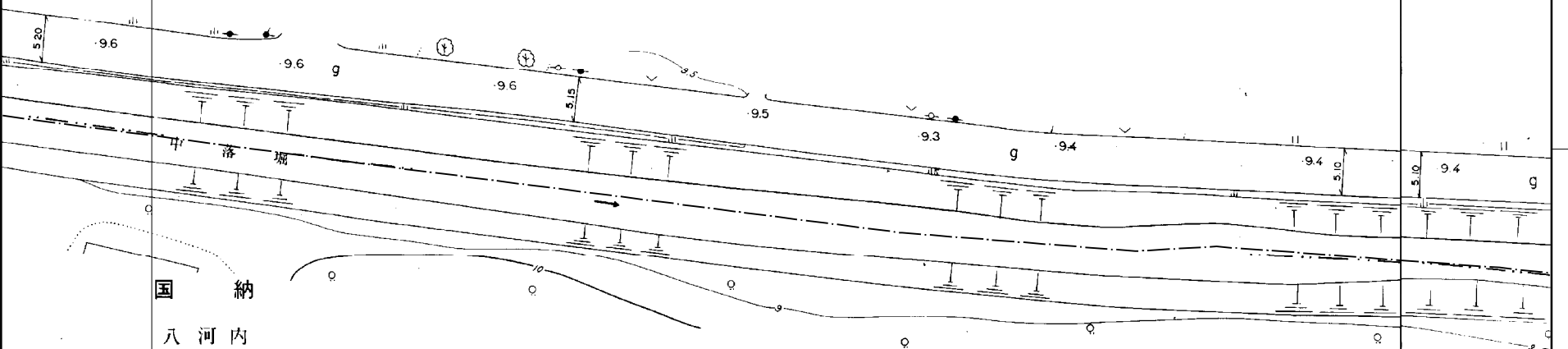
宮代町道路台帳図

1-5右

平成二十八年四月作成

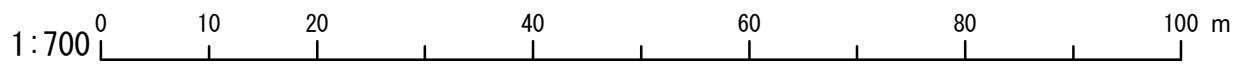
1-6

久喜市



納河内

1-9




宮代町

宮代町道路台帳図

1-6左

平成二十八年四月作成



久喜市

国納
八河内

中落堀

A
9.0

宮代町

1-10


1:700

0 10 20 40 60 80 100 m

宮代町道路台帳図

1-6右

平成二十八年四月作成



宮代町

宮代町道路台帳図

1-9左

平成二十八年四月作成

1-5

国納
八河内

国納
八河内

久
喜
市

横町

横和
町戸

1-13

1:700



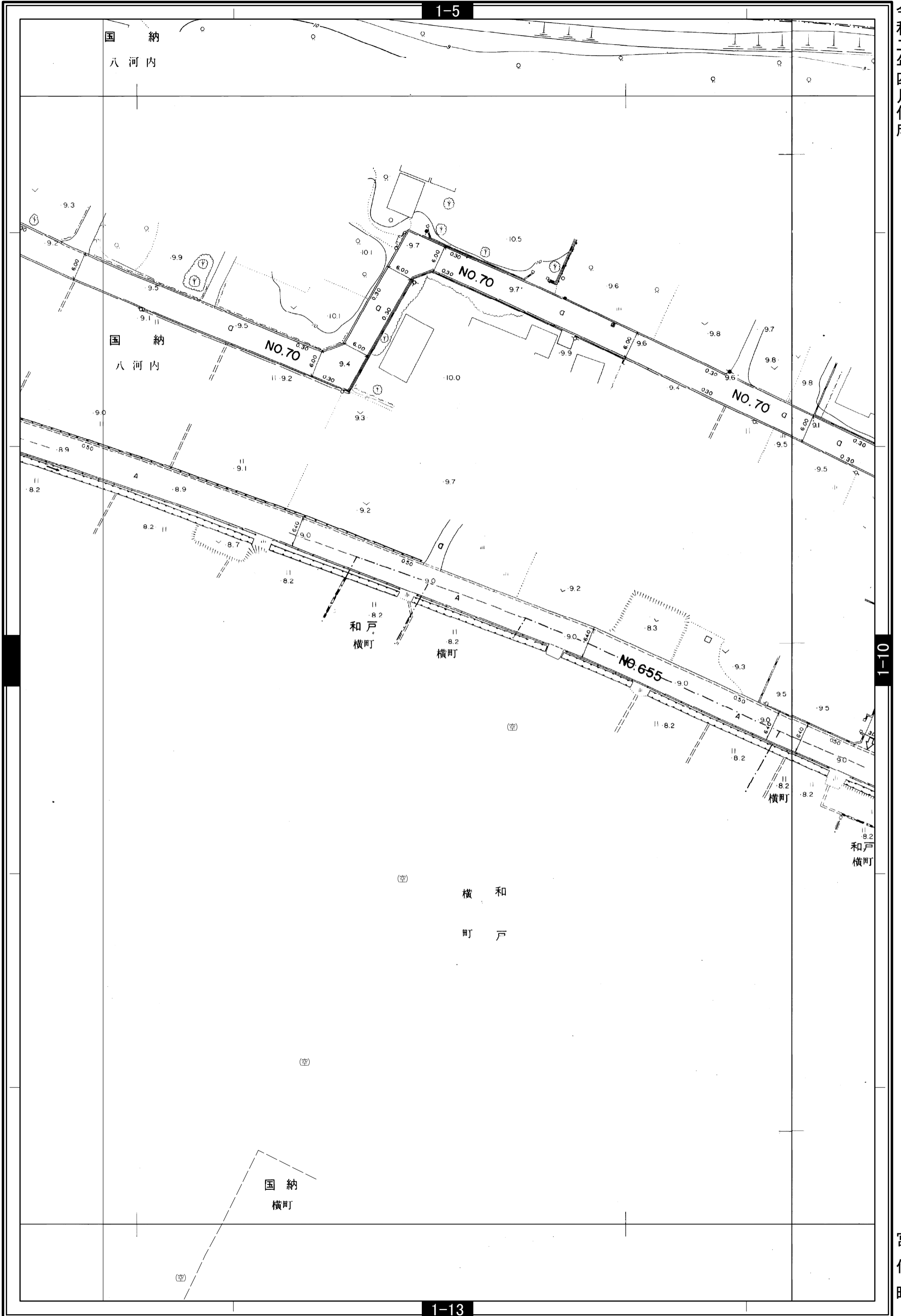
宮代町



宮代町道路台帳図

1-9右

令和二年四月作成



宮代町