

宮代町

総合ウォーキングマップ

和戸・須賀周辺コース
 宮東・中島周辺コース
 西原・山崎周辺コース
 前原・東姫宮周辺コース



製作 宮代町教育委員会
 宮代町体育指導委員連絡協議会
 宮代町レクリエーション協会

総合運動公園 (ぐるる宮代)



町民のスポーツ、レクリエーションの起点。メインアリーナ、サブアリーナ、室内プール、弓道場、剣道場、柔道場、トレーニング室、多目的広場(サッカーコート、400mトラック)、野球場、ソフトボール場、テニスコート、アスレチック広場…

【休館】月曜日(祝日の場合は営業)
 祝日直後の平日
 年末年始

【開館】9:00~21:00
 (日曜・祝日は9:00~17:00)

【TEL】0480-32-1543
 【指定管理者】ミスノ株式会社

新しい村



屋敷林や土水路など宮代町の現風景を残した空間。農産物直売所や昔ながらのほっつけ水田、ハーブ園などがある。農の家では各種講座が楽しめる。芝生広場もあり、自然を満喫できる広場。

【TEL】0480-36-3441(代表)
 【指定管理者】有限会社 新しい村

いきがい活動センター (ぱれっとみやしろ)



天井の高い広いアリーナと大きな鏡のある軽体育館、更衣室にはシャワーも完備している。屋外にアーチェリー練習場もある。

【休館】火曜日(祝日の場合は営業)
 祝日直後の平日
 年末年始

【開館】9:00~21:00
 (日曜・祝日は9:00~17:00)

【TEL】0480-32-6700
 【指定管理者】社団法人宮代町 シルバー人材センター

図書館



様々な情報収集の場としての図書館は、本を借りるだけではない。研修室、ホール(160人)、展示ホールなども備わっていて、毎週土曜日には児童向けの催し物を行っている。

【休館】月曜日(祝日の場合は開館)
 祝日直後の平日
 年末年始 館内整理日

【開館】火~木曜日10:00~18:00
 金曜日12:00~19:00
 土日祝10:00~17:00

【TEL】0480-34-9944

郷土資料館



宮代町の資料を展示した常設展のほか、特別展、企画展、講座、体験学習教室などを行っている。敷地内には町指定文化財の旧加藤家住宅をはじめ、旧斎藤家住宅、旧進修館などのほか、縄文時代の復元住居などもある。

【休館】月曜日(祝日の場合は開館)
 祝日直後の平日
 年末年始 館内整理日

【開館】9:30~16:30
 【TEL】0480-34-8882

はらっパーク



誰もがのびのびと楽しめる自由空間はなんと約30,000㎡。家族や仲間たちとピクニックを楽しんだり、子供たちが自由に遊び回れる広場。現在は、公園内にパークゴルフ場がオープン。公園外周のAコースは、林の中を抜ける林間コース、その内側のBコースは、開放感ある広々としたコースとなっている。

【休館】年末年始
 【開館】8:30~17:00
 【TEL】0480-37-1982
 【指定管理者】東武緑地株式会社



東武動物公園



遊園地と動物園が一体となったハイブリッドレジャーランド「東武動物公園」。自然の地形に合わせた広大な園内には二つのゾーンに分かれ、遊園地ゾーンの目玉は木製コースター「レジーナ」、動物ゾーンは、世界中で珍重されている「ホワイトタイガー」が来園者を歓迎。

【TEL】0480-93-1200

コミュニティセンター進修館



進修館は、町民が集い、創造する場として親しまれ、様々なコミュニティ活動の拠点となっている。「大ホール」など大小8つのスペースがあり、様々な活動に利用されている。そのユニークな外観から、町のランドマークとして広く親しまれている。

【休館】水曜日 年末年始
 【開館】9:00~21:30
 【TEL】0480-33-3846

ふれ愛センター

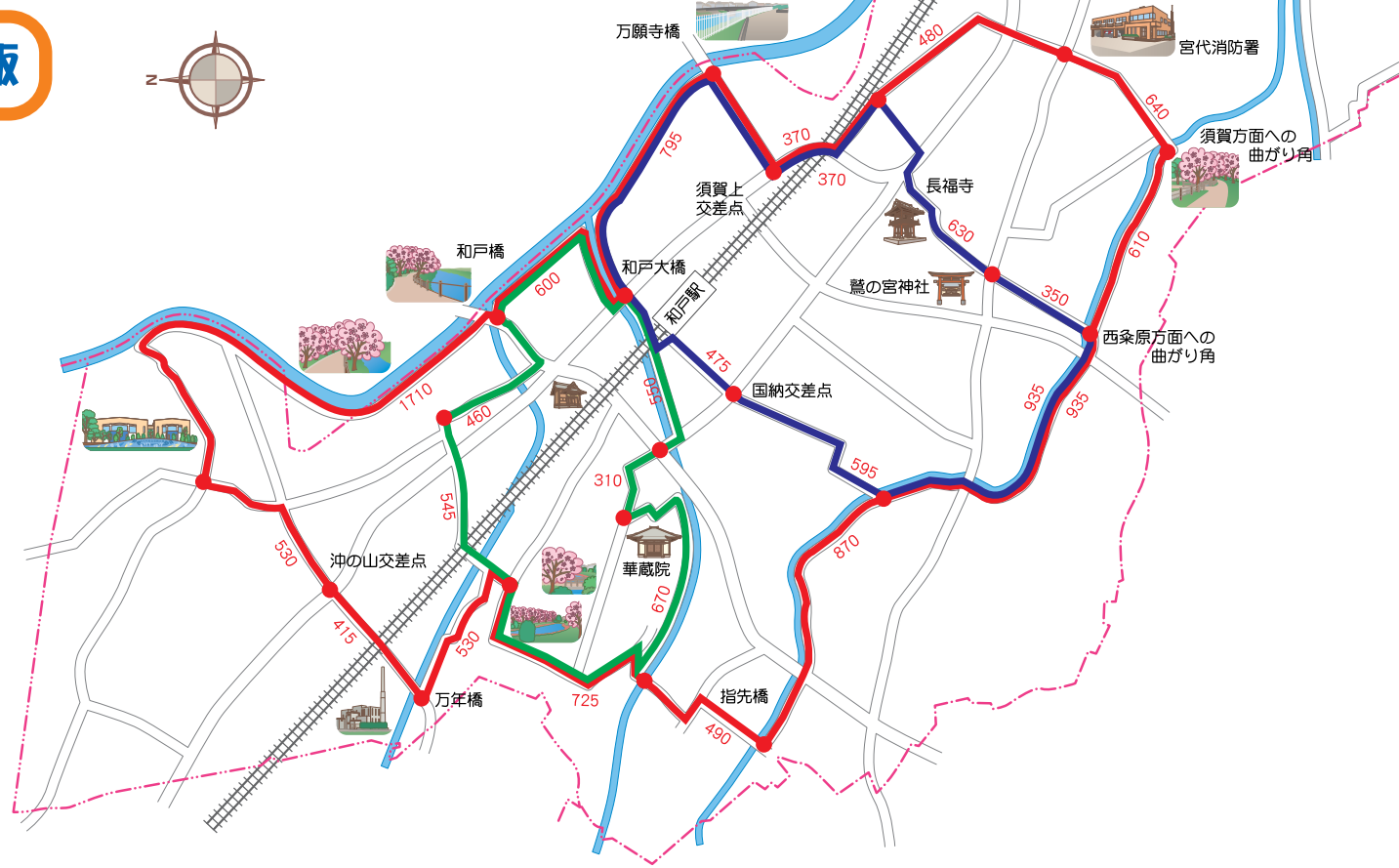


老人福祉センターと児童館を併せた施設で、世代間交流の場となっている。郷土資料館と同じ「西原自然の森」にあり、敷地内には滝のある池やゲートボール場のほか、竹林の奥にはアスレチック広場もある。

【休館】月曜日(祝日の場合は営業)
 祝日直後の平日
 年末年始

【開館】9:30~16:30
 【TEL】0480-32-6767

和戸・須賀周辺版

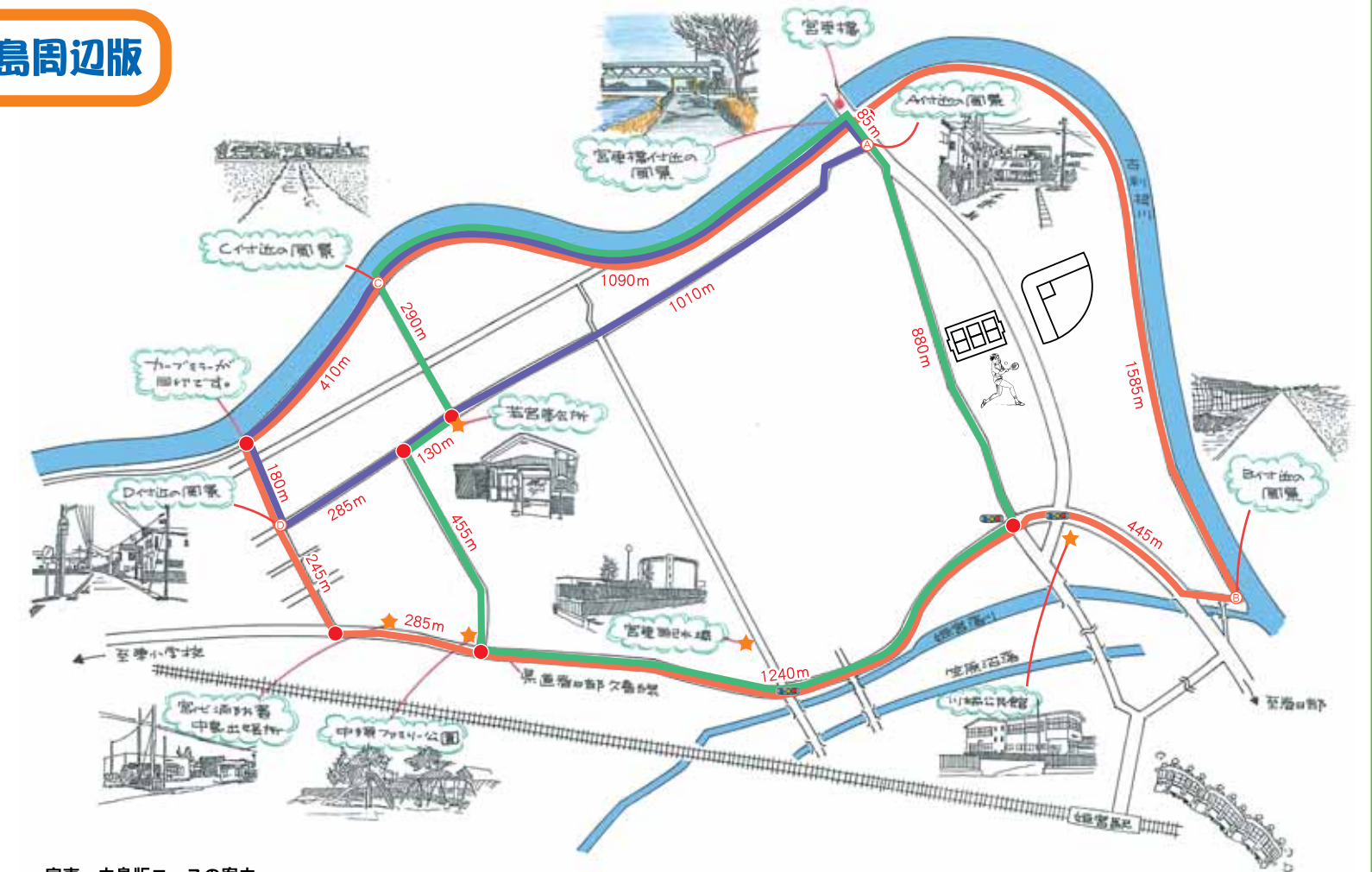


和戸・須賀版コースの案内
和戸1周コース(赤ライン) 約10km
 ぐるぐる宮代正門～530m～沖の山交差点～415m～万年橋～530m(川沿いに歩き宮代北遊水池公園を目指す。)～宮代北遊水池公園～725m(宮代台外周)～番先橋(宮代台集会所付近)～490m(番先橋を渡り直進して突き当たりを左に折れすぐ右折)～水と緑のふれあいロード～2,430m～須賀方面への曲がり角(日工大グランド付近)～640m～須賀集会所～480m(集会所を通過、つぎを左)～長福寺～370m～須賀上交差点～345m万願寺橋～795m～和戸大橋～600m～和戸小橋～1,710m～ぐるぐる宮代正門

宮代台周辺コース(緑ライン) 約3.9km
 宮代台貯水公園～725m(宮代台外周)～番先橋(渡らず左折)～670m～華蔵院～310m～国納交差点～550m(踏切横断)～和戸大橋～600m～和戸小橋460m～西方院～545m(踏切横断)～宮代北遊水池公園

鎌倉街道コース(青ライン) 約4.6km
 万願寺橋～795m(古利根川沿い)～和戸大橋(渡らず直進)～475m～国納保育園横～595m～水と緑のふれあいロード～935m東条原方面への曲がり角～350m～鷲宮神社付近十字路～630m～長福寺～370m～須賀上交差点～345m万願寺橋

宮東・中島周辺版

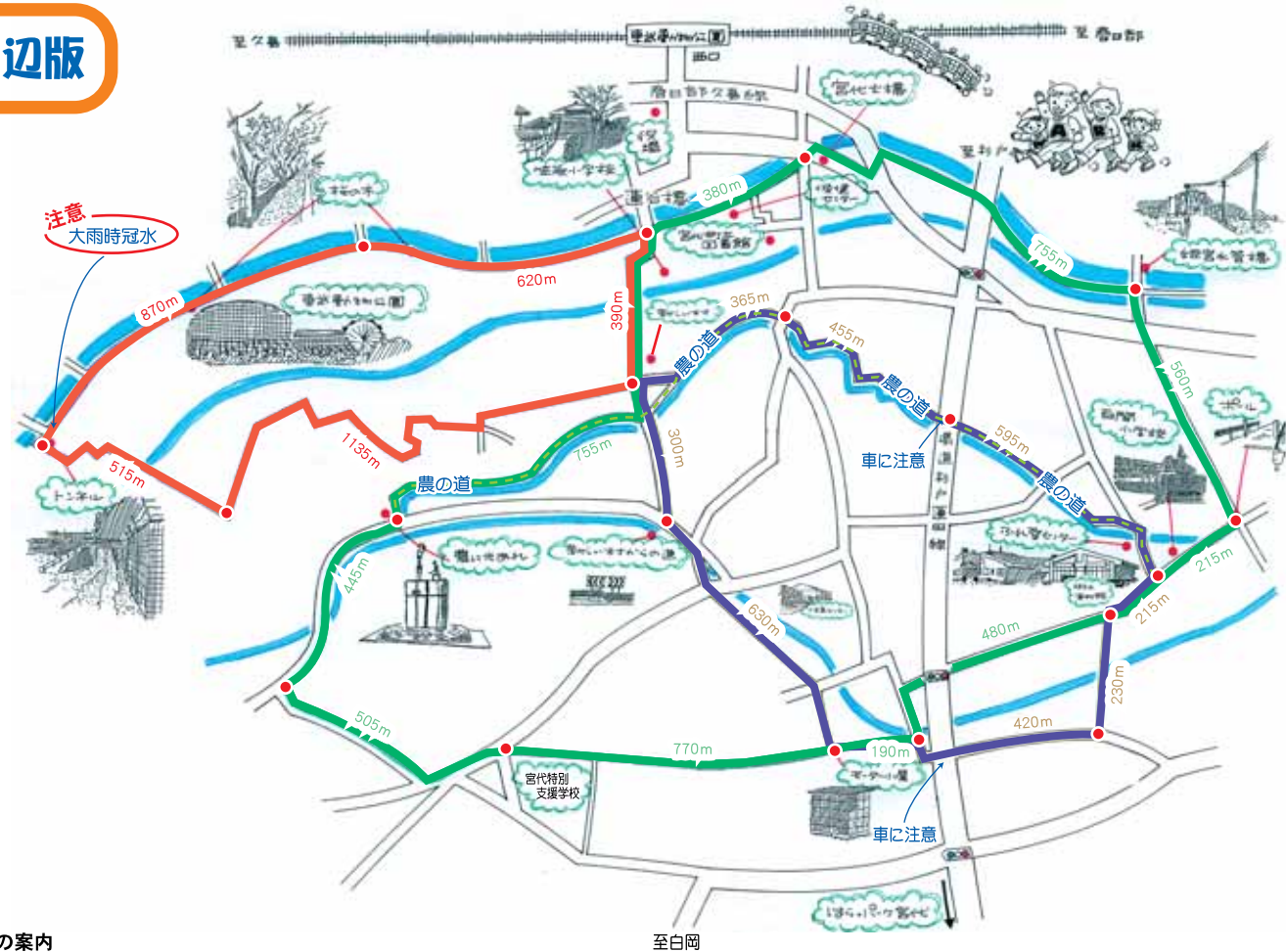


宮東・中島版コースの案内
古利根溝喫コース(赤ライン) コース約5.48km
 宮東橋～1,500m～カープミラー～425m～県道春日部久喜線～1,970m～◎地点～1,585m(土手沿い)～宮東橋

古利根散歩コース(青ライン) コース約3.19km
 宮東橋～1,500m～カープミラー～180m～◎地点～1,425m～◎地点～85m～宮東橋

若宮・中須コース(緑ライン) コース約4.17km
 宮東橋～1,090m～◎地点～290m～若宮集会所～585m～中須ファミリー公園～1,240m～川端公民館信号付近～965m～宮東橋

西原・山崎周辺版

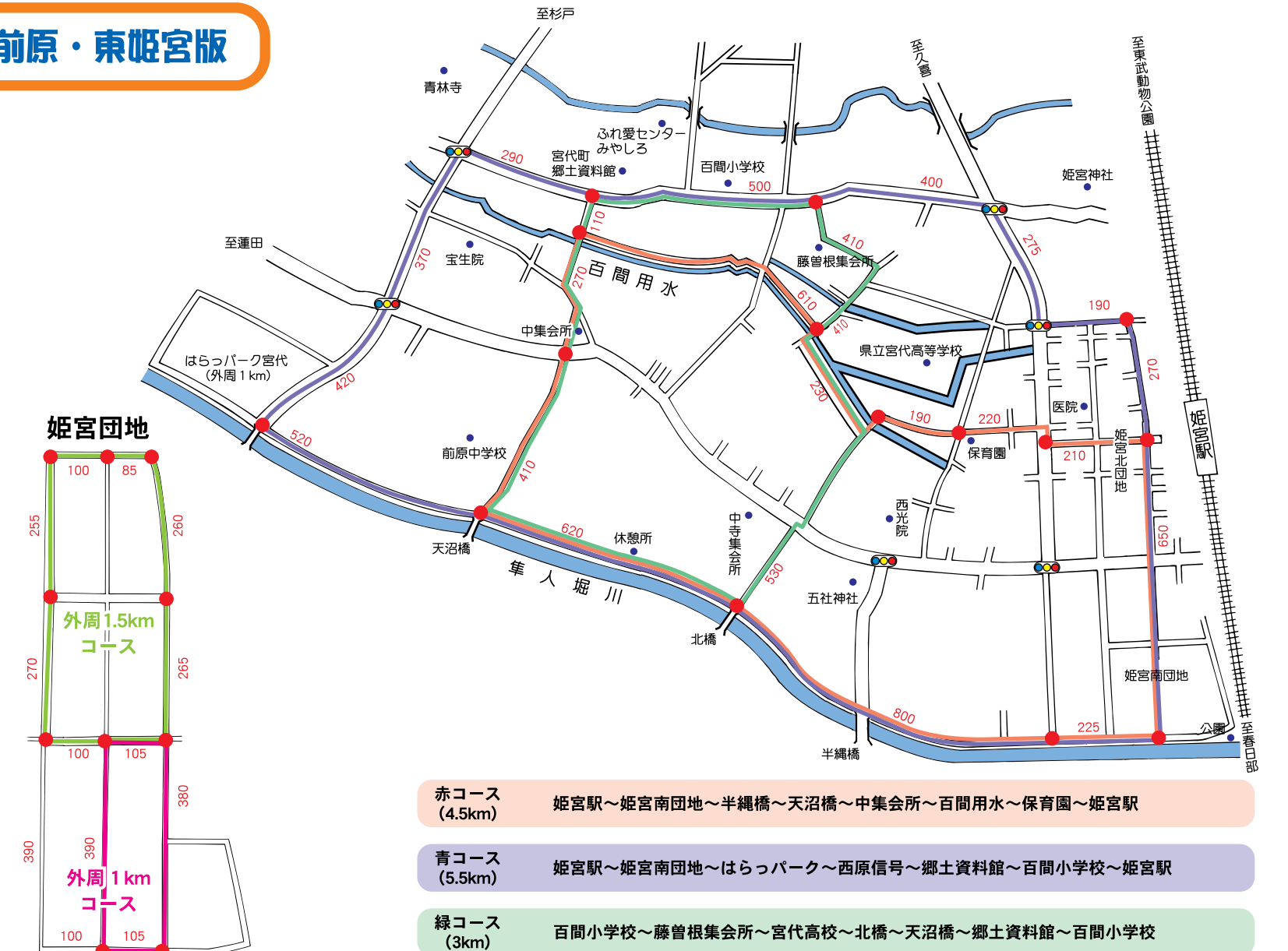


西原・山崎版コースの案内
自然溝喫コース(緑ライン) 約5.6km
 新しい村390m～蓮谷橋～380m(保健センターを過ぎてから姫宮落川土手を歩く)～宮代大橋～755m～姫宮水管橋～560m～黄色いボール～215m百間小学校～575m(県道杉戸蓮田線を渡る)～T字路～120m～百間用水渡り右折～965m～宮代特別支援学校～505m～T字路～445m～農に光りあれ像～755m～新しい村

動物園一周コース(赤ライン) 約3.5km
 新しい村～1,650m(動物園外周沿い)～トンネル～1,490m(姫宮落川沿い)～蓮谷橋～390m～新しい村

健康マッパ(農の道)コース(青ライン) 約3.4km
 新しい村～365m～浅間社～455m(農の道)～県道杉戸蓮田線～595m～百間小学校～212m～T字路(カープミラー有り)～230m～突当り左折～345m～県道杉戸蓮田線～260m(右折して左折)～モーター小屋～630m～新しい村からの道線～300m～新しい村

前原・東姫宮版



赤コース (4.5km)
 姫宮駅～姫宮南団地～半繩橋～天沼橋～中集会所～百間用水～保育園～姫宮駅

青コース (5.5km)
 姫宮駅～姫宮南団地～はらっパーク～西原信号～郷土資料館～百間小学校～姫宮駅

緑コース (3km)
 百間小学校～藤曾根集会所～宮代高校～北橋～天沼橋～郷土資料館～百間小学校