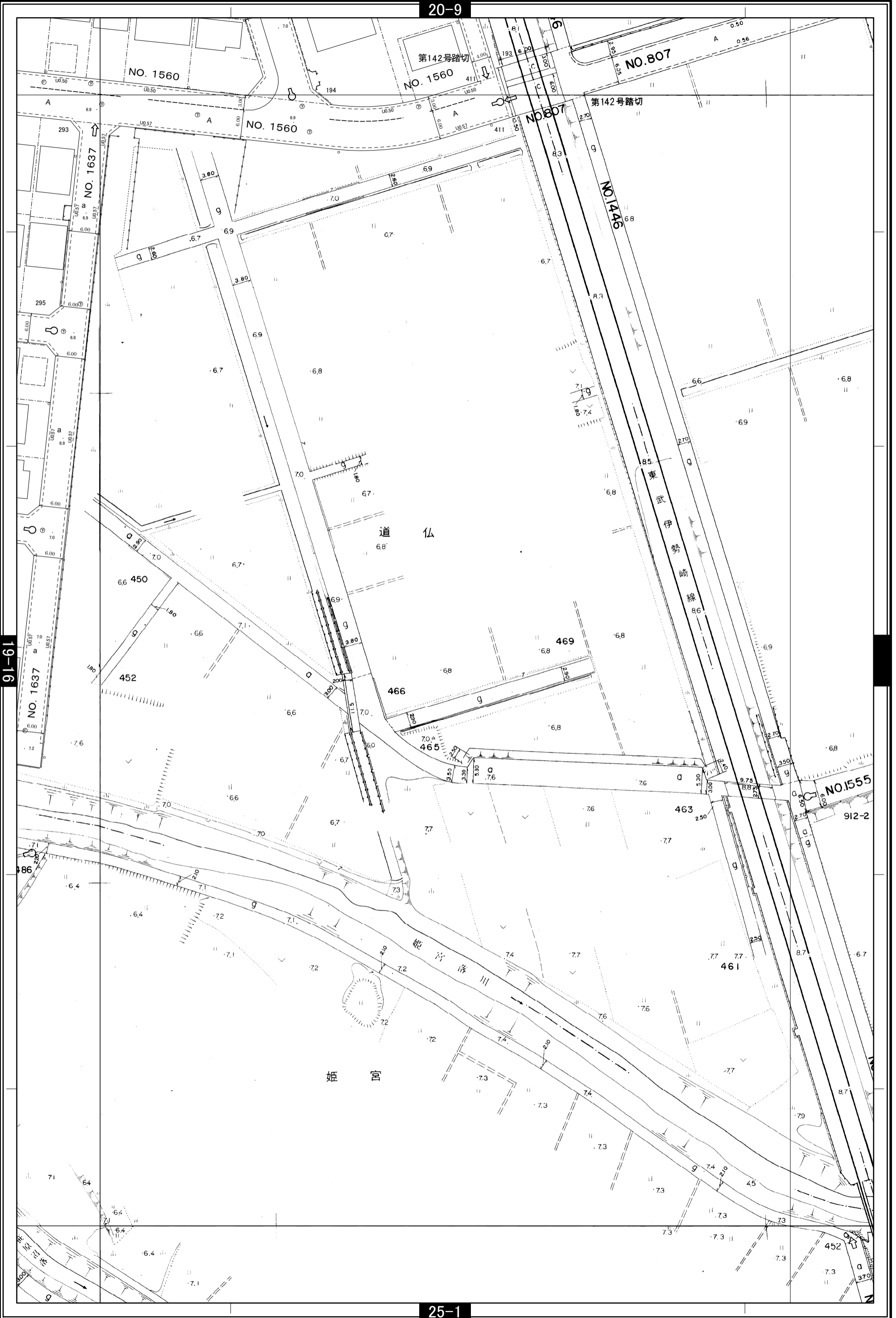


宮代町道路台帳図

20-13左

平成三十年四月作成

20-9



25-1

1:700

0 10 20 40 60 80 100 m

宮代町

宮代町道路台帳図

20-13右

平成二十八年四月作成



20-14

宮代町

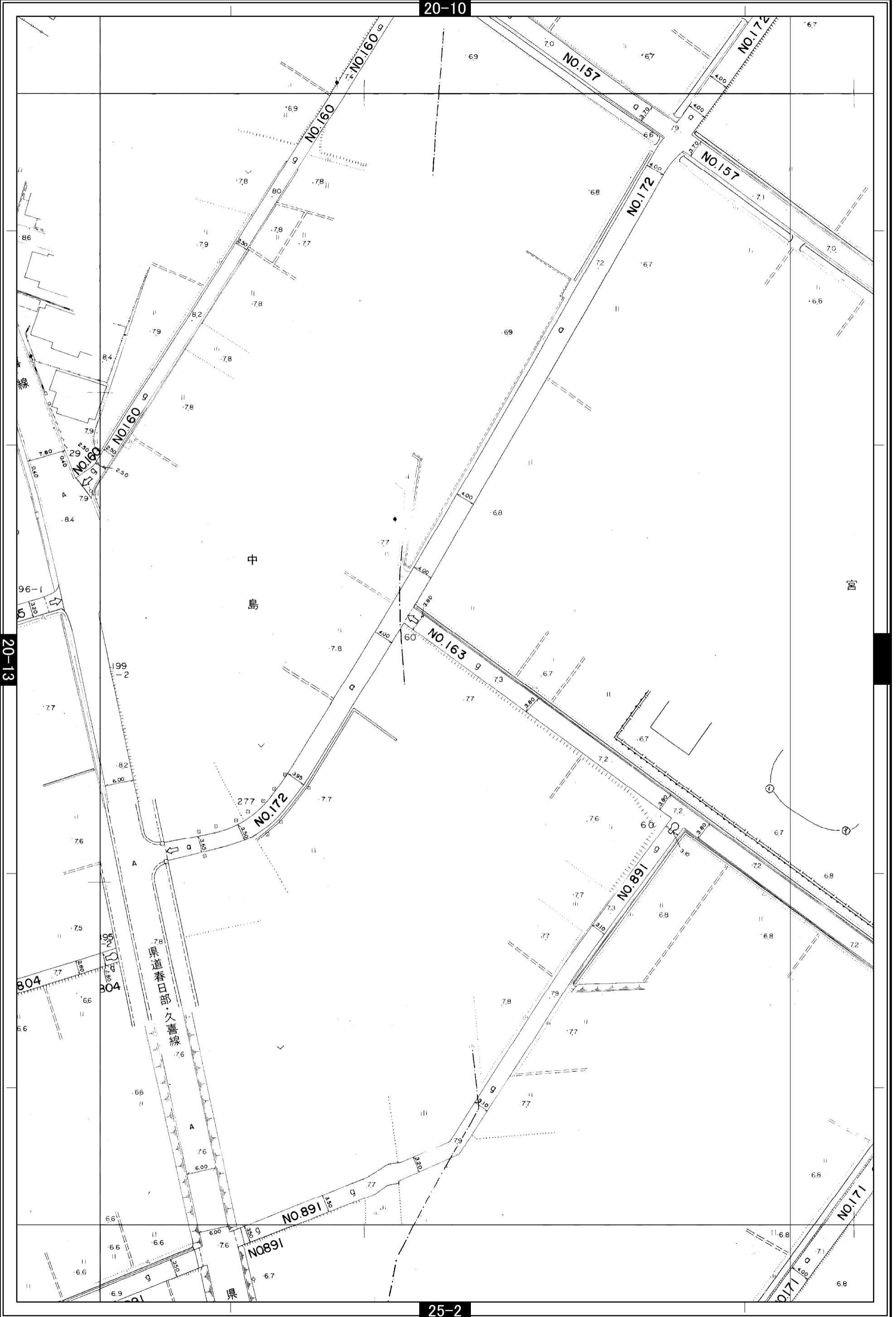
1:700 0 10 20 40 60 80 100 m

宮代町道路台帳図

20-14左

平成二十八年四月作成

20-10



20-13

宮代町

25-2

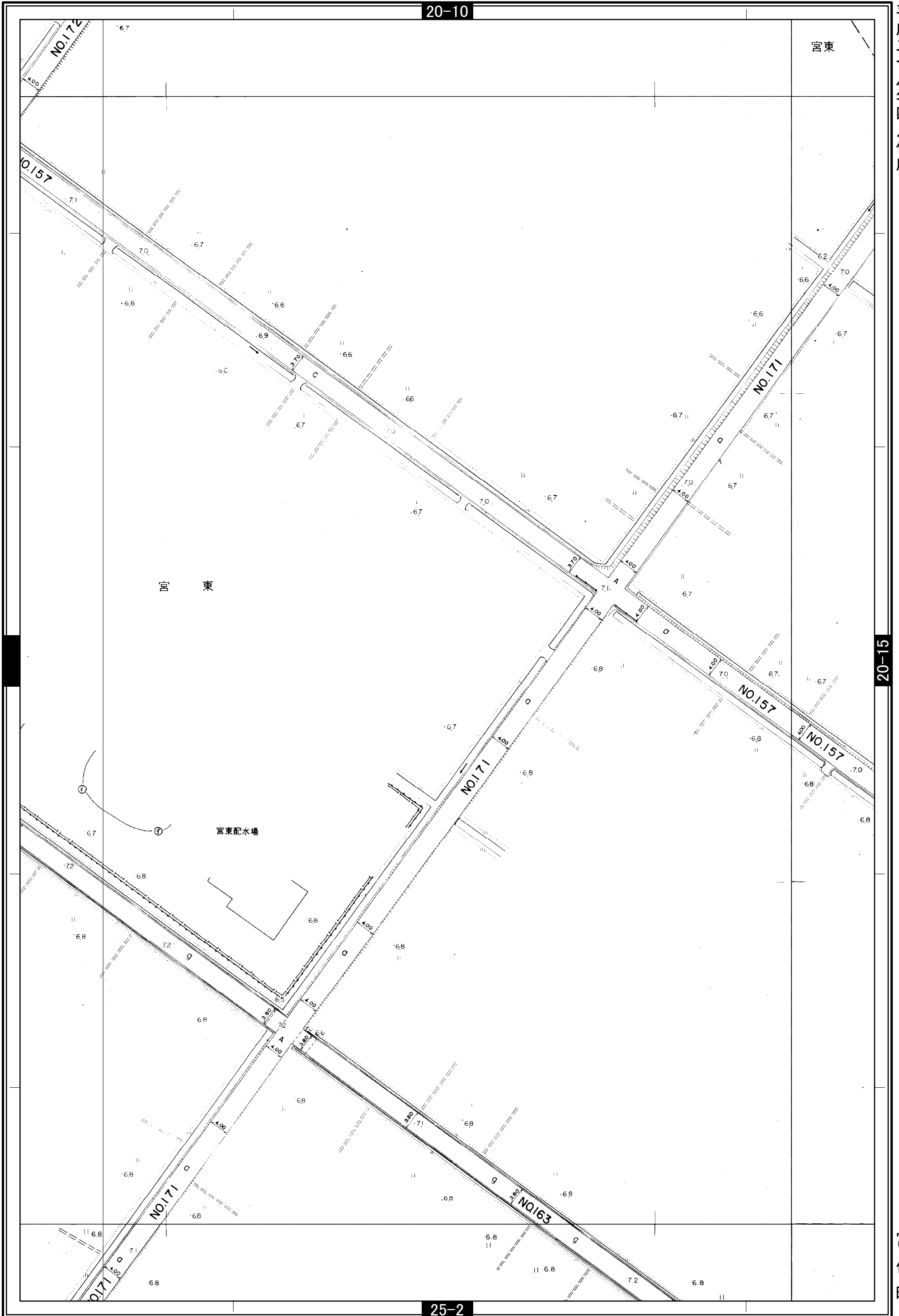
1:700



宮代町道路台帳図

20-14右

平成二十八年四月作成



宮代町