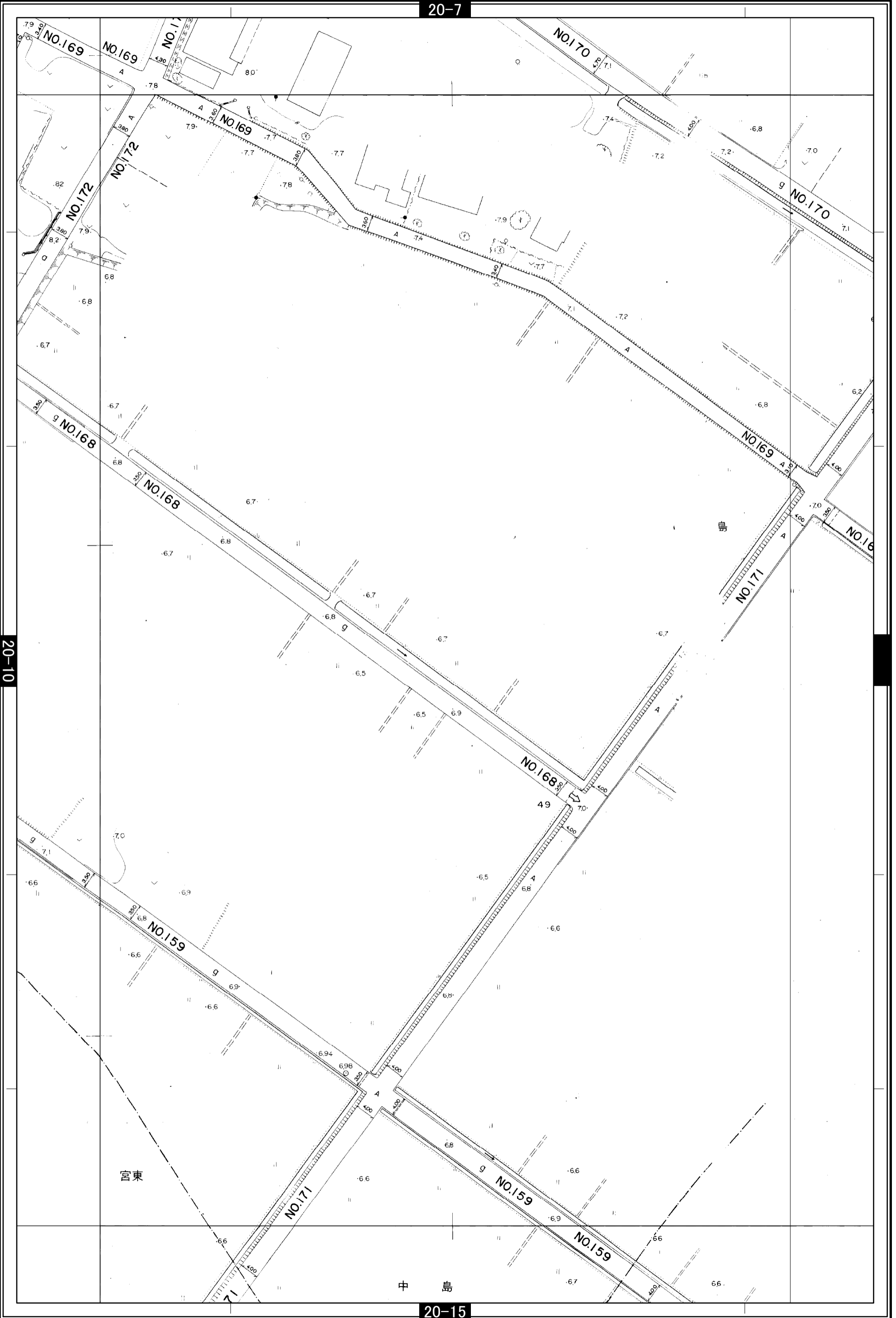


# 宮代町道路台帳図

20-11左

20-7

平成二十八年四月作成



20-10

20-15

1:700

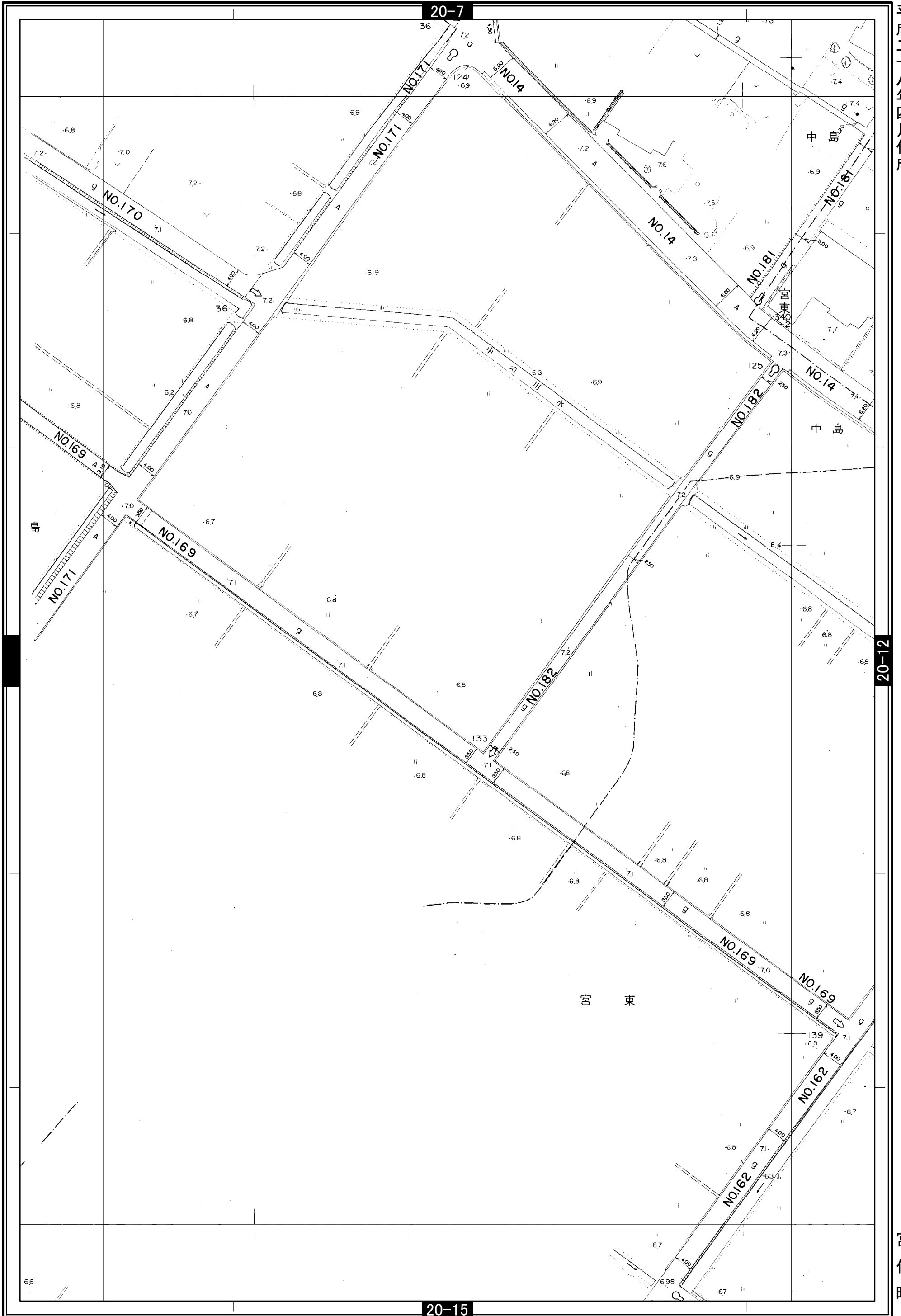
0 10 20 40 60 80 100 m

宮代町

# 宮代町道路台帳図


20-11右

平成二十八年四月作成



20-12

宮代町

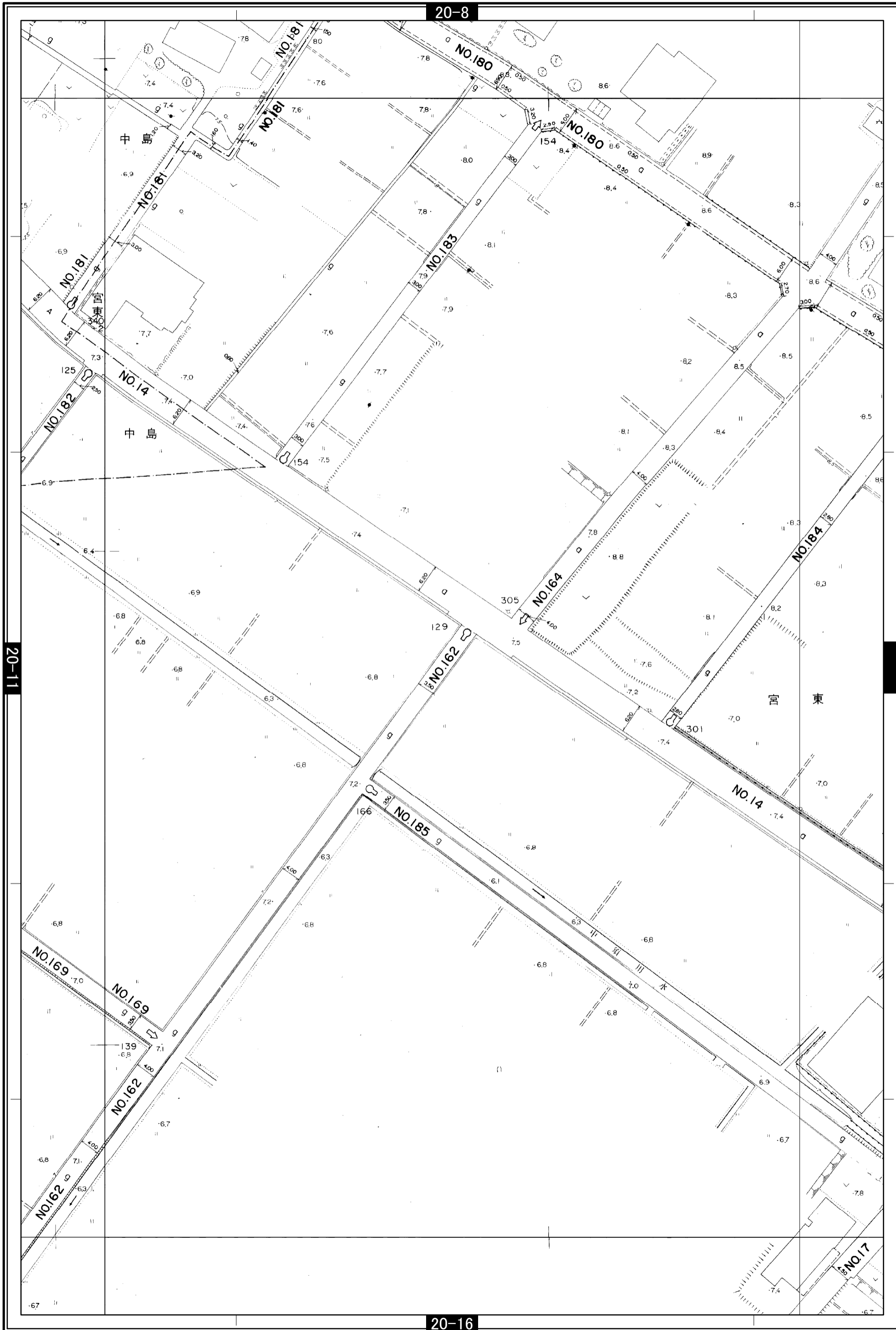


# 宮代町道路台帳図

20-12左

平成二十八年四月作成

20-8



1:700

0 10 20 40 60 80 100 m

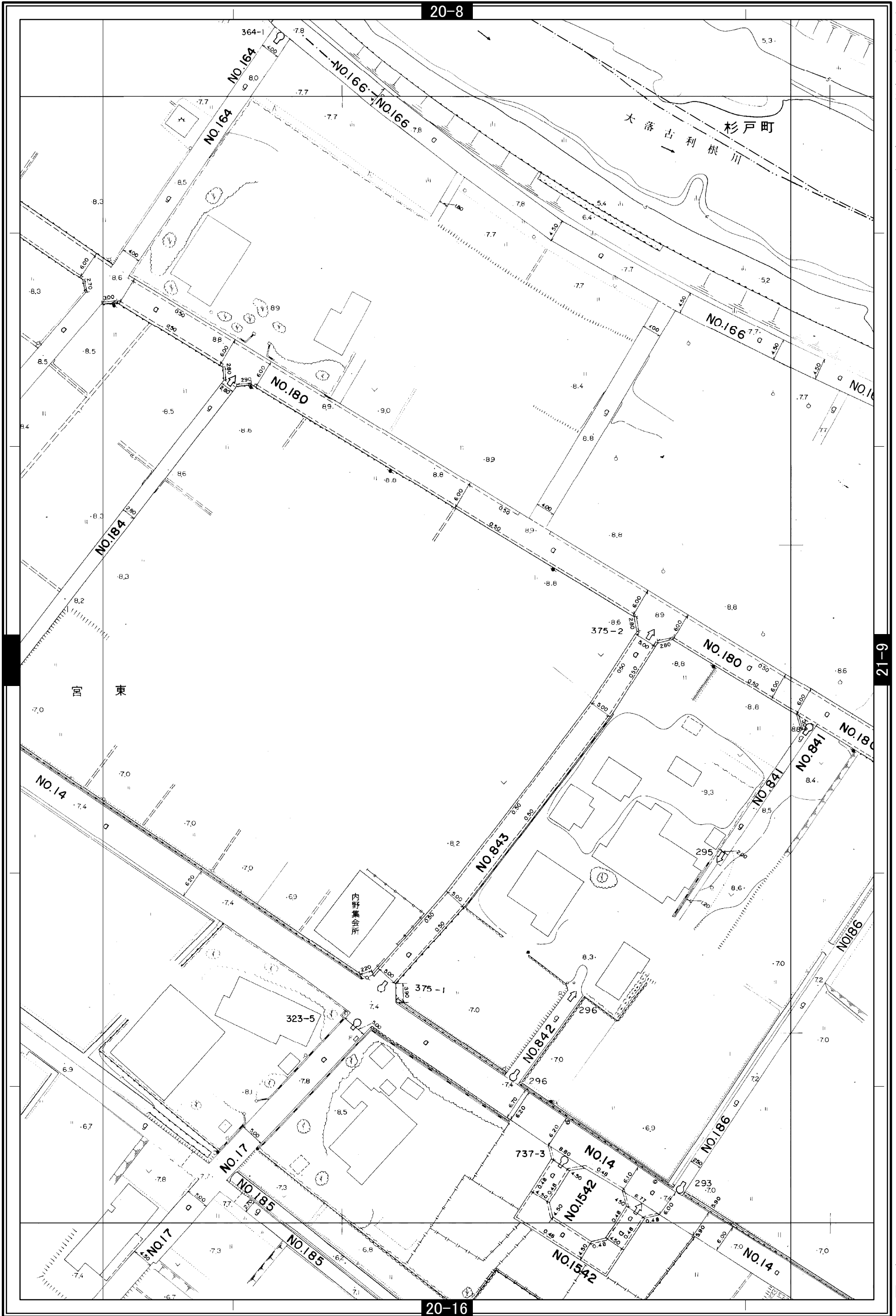
20-16

宮代町

宮代町道路台帳図

20-12右

平成二十八年四月作成



1:700 0 10 20 40 60 80 100 m

宮代町