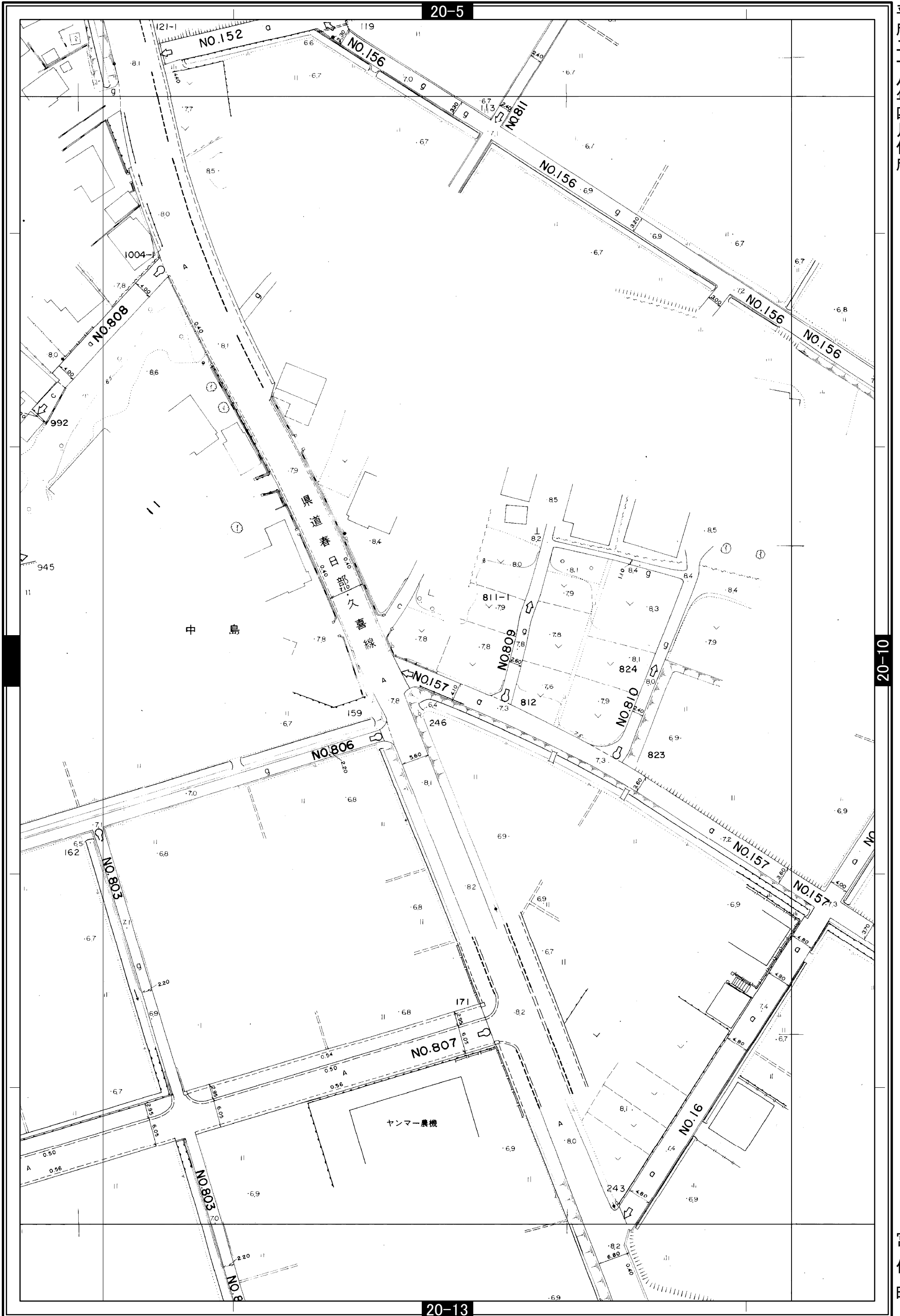


宮代町道路台帳図

20-9右

平成二十八年四月作成



20-5

20-10

20-13

1:700 0 10 20 40 60 80 100 m

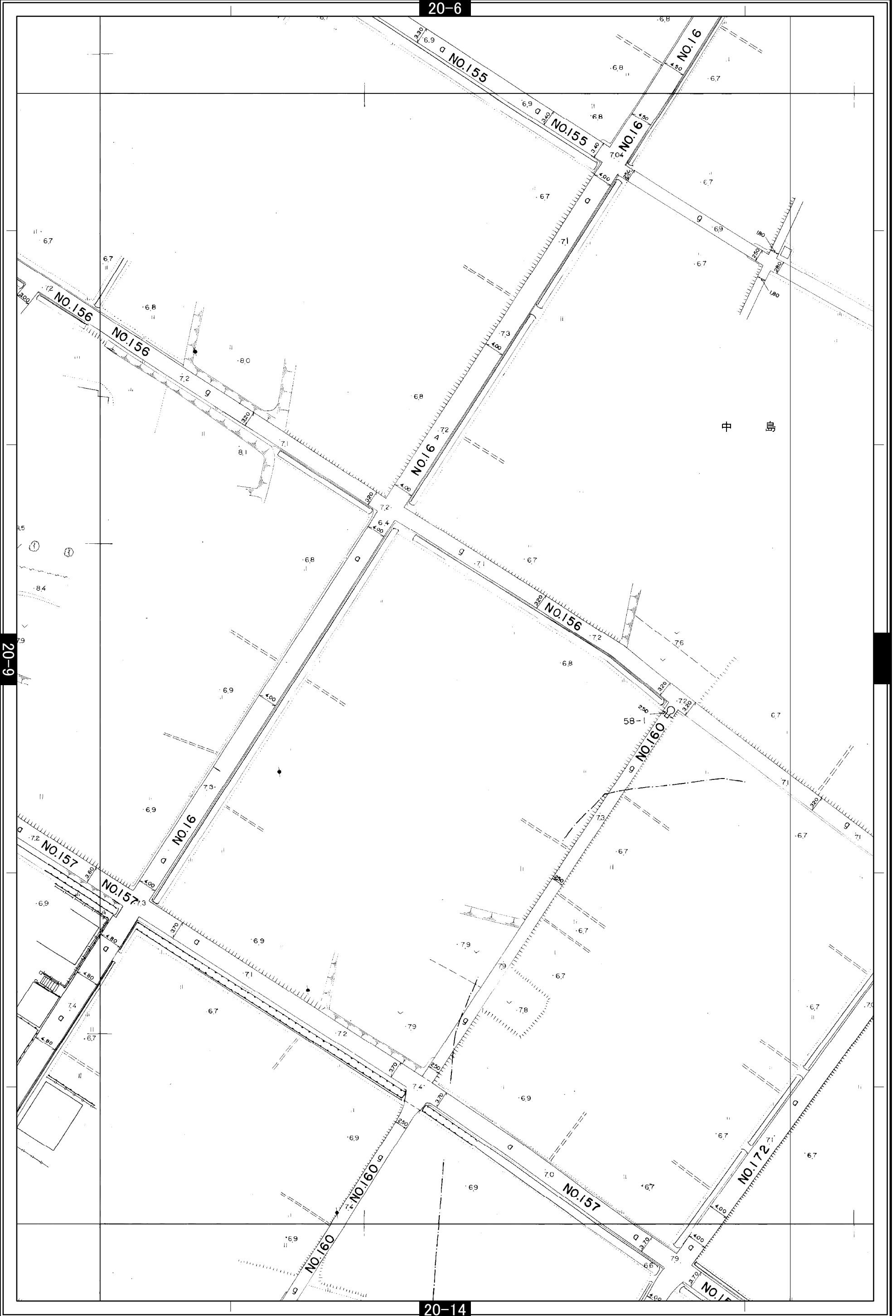
宮代町

宮代町道路台帳図

20-10左

平成二十八年四月作成

20-6



中野

20-9

20-14

1:700

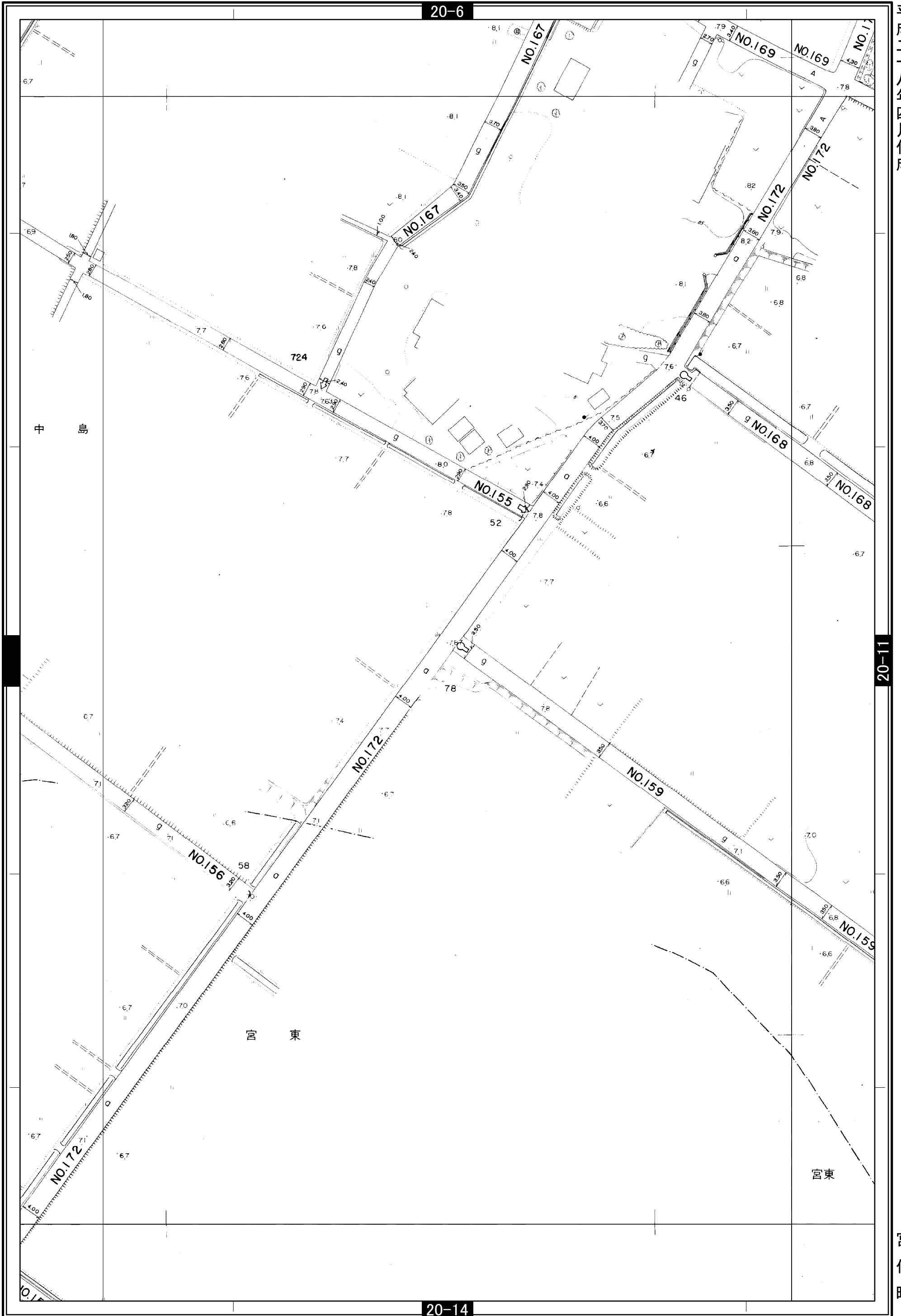
0 10 20 40 60 80 100 m

宮代町

宮代町道路台帳図

20-10右

平成二十八年四月作成



20-11

宮代町

1:700 0 10 20 40 60 80 100 m