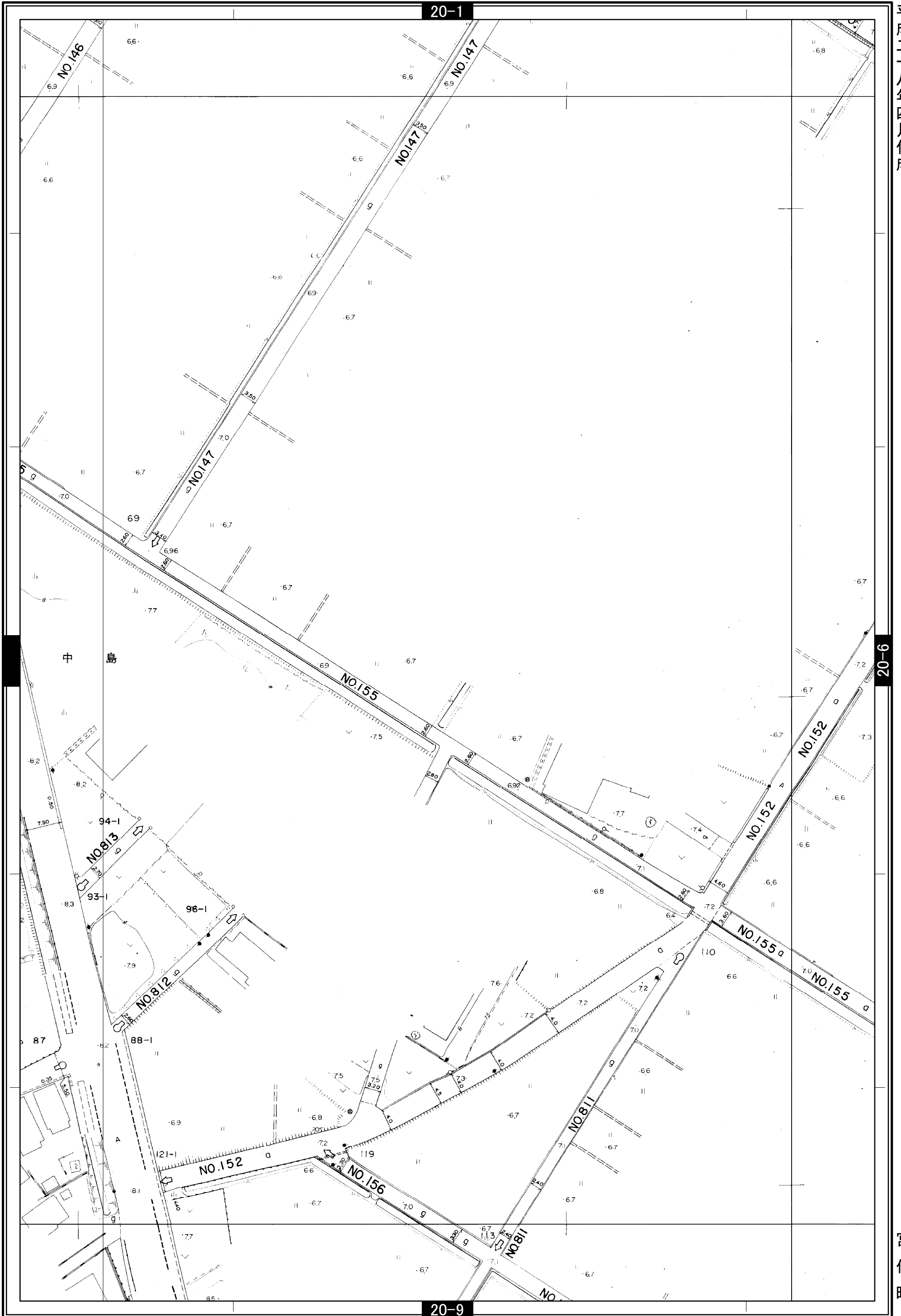




# 宮代町道路台帳図

20-5右

平成二十八年四月作成



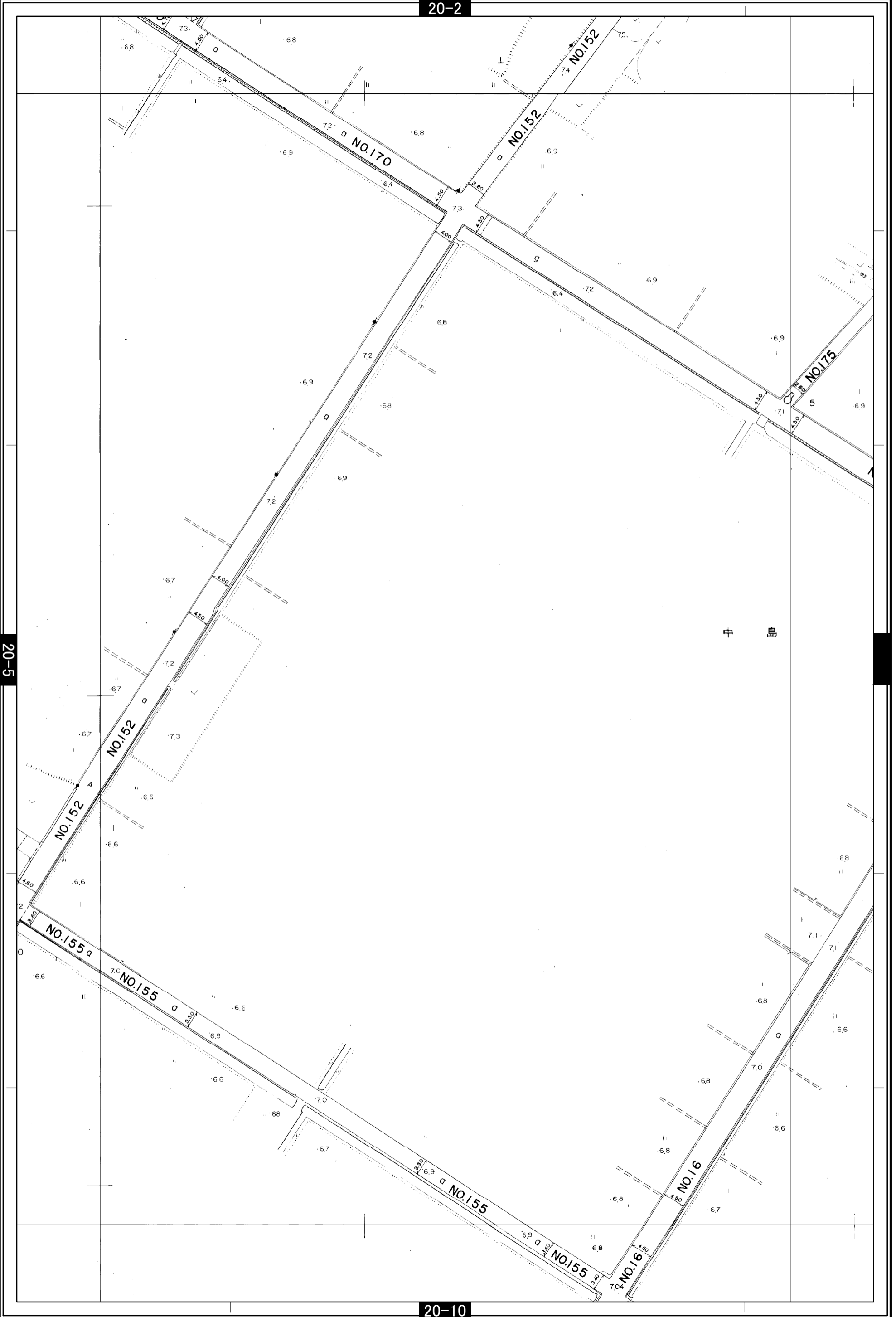
宮代町

# 宮代町道路台帳図

20-6左

平成二十八年四月作成

20-2



中島

20-5

20-10

1:700

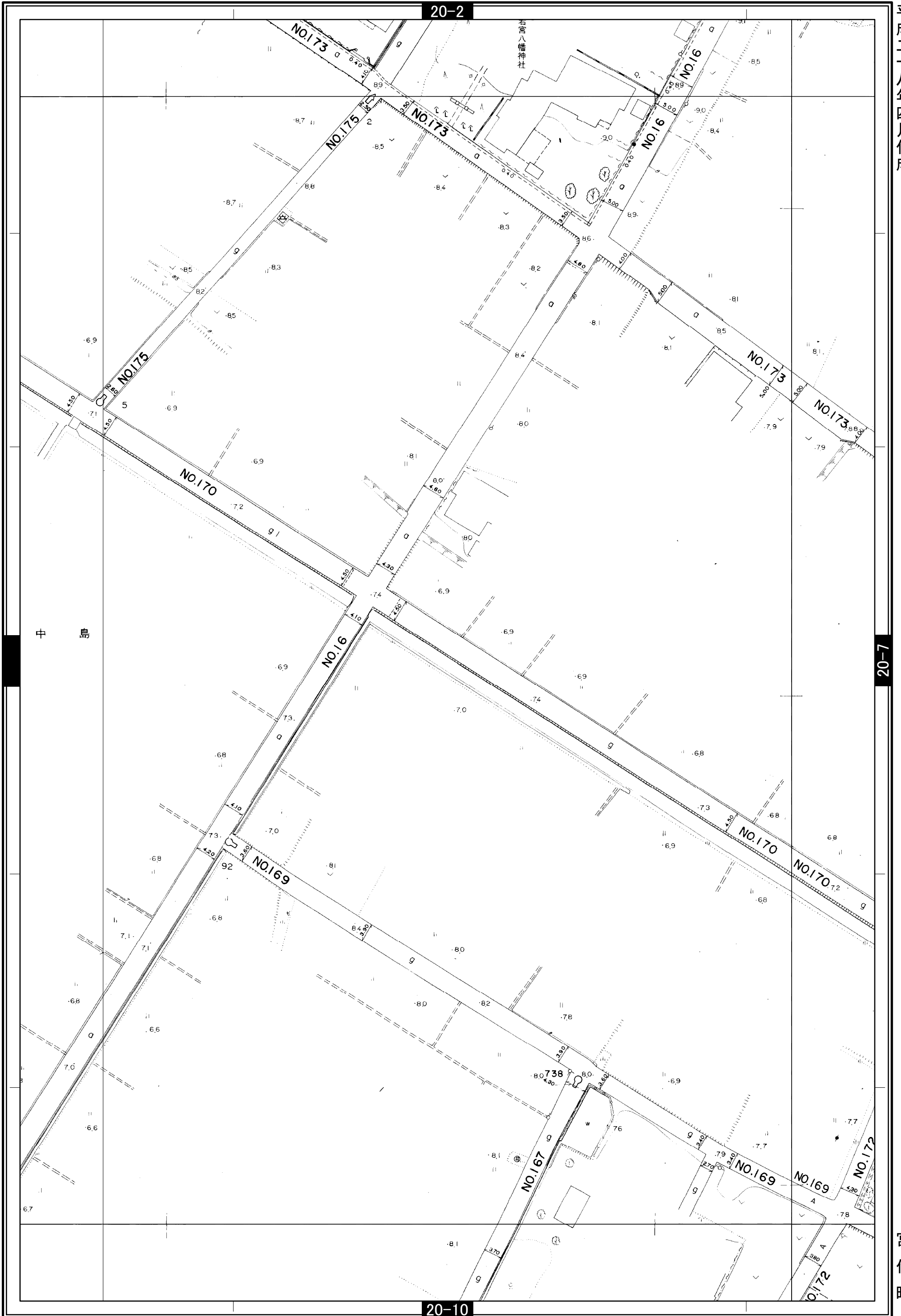
0 10 20 40 60 80 100 m

宮代町

# 宮代町道路台帳図

20-6右

平成二十八年四月作成



宮代町