

# 宮代町道路台帳図

10-14左

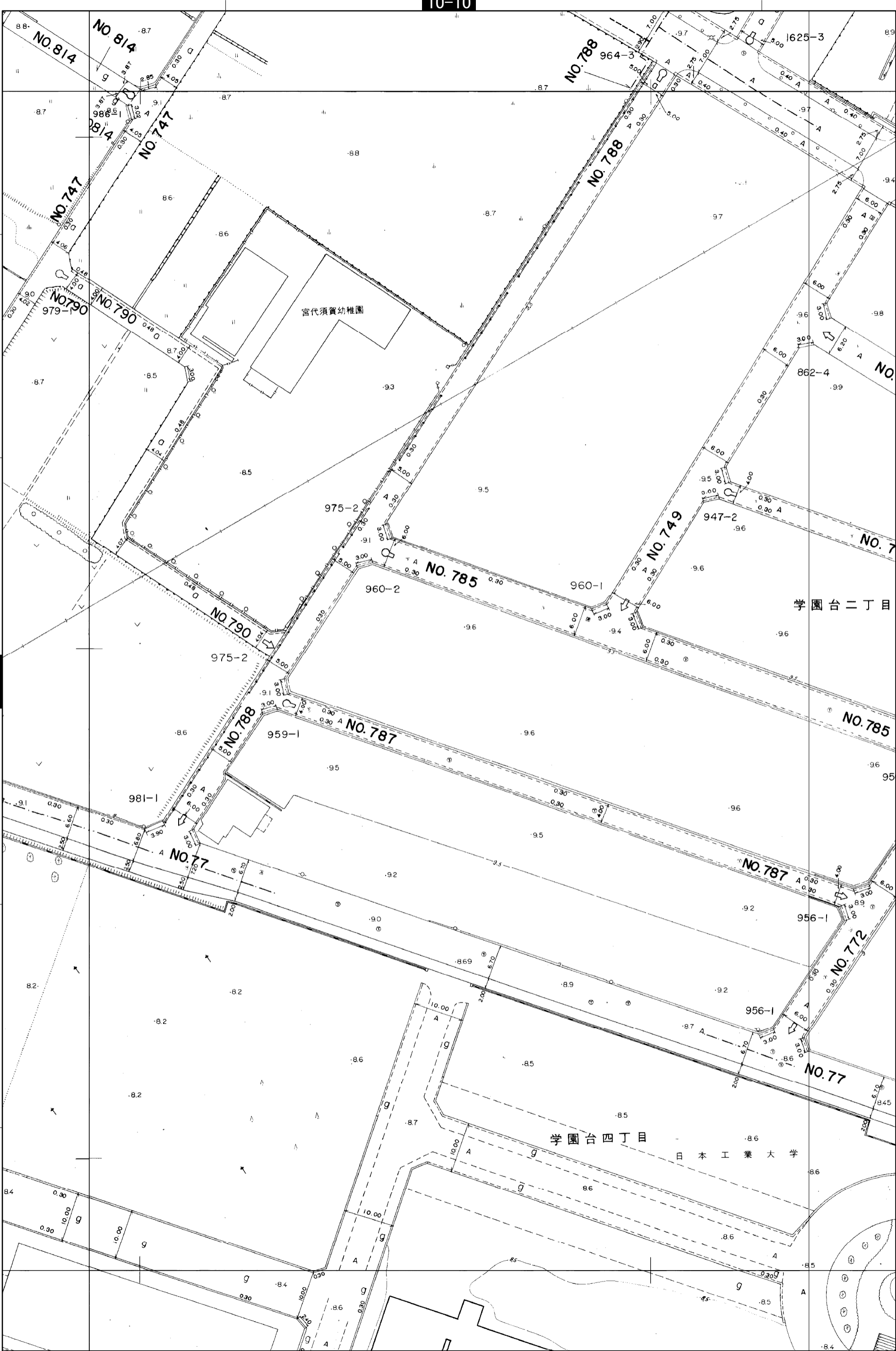
平成二十八年四月作成

10-10

10-13

宮代町

14-2



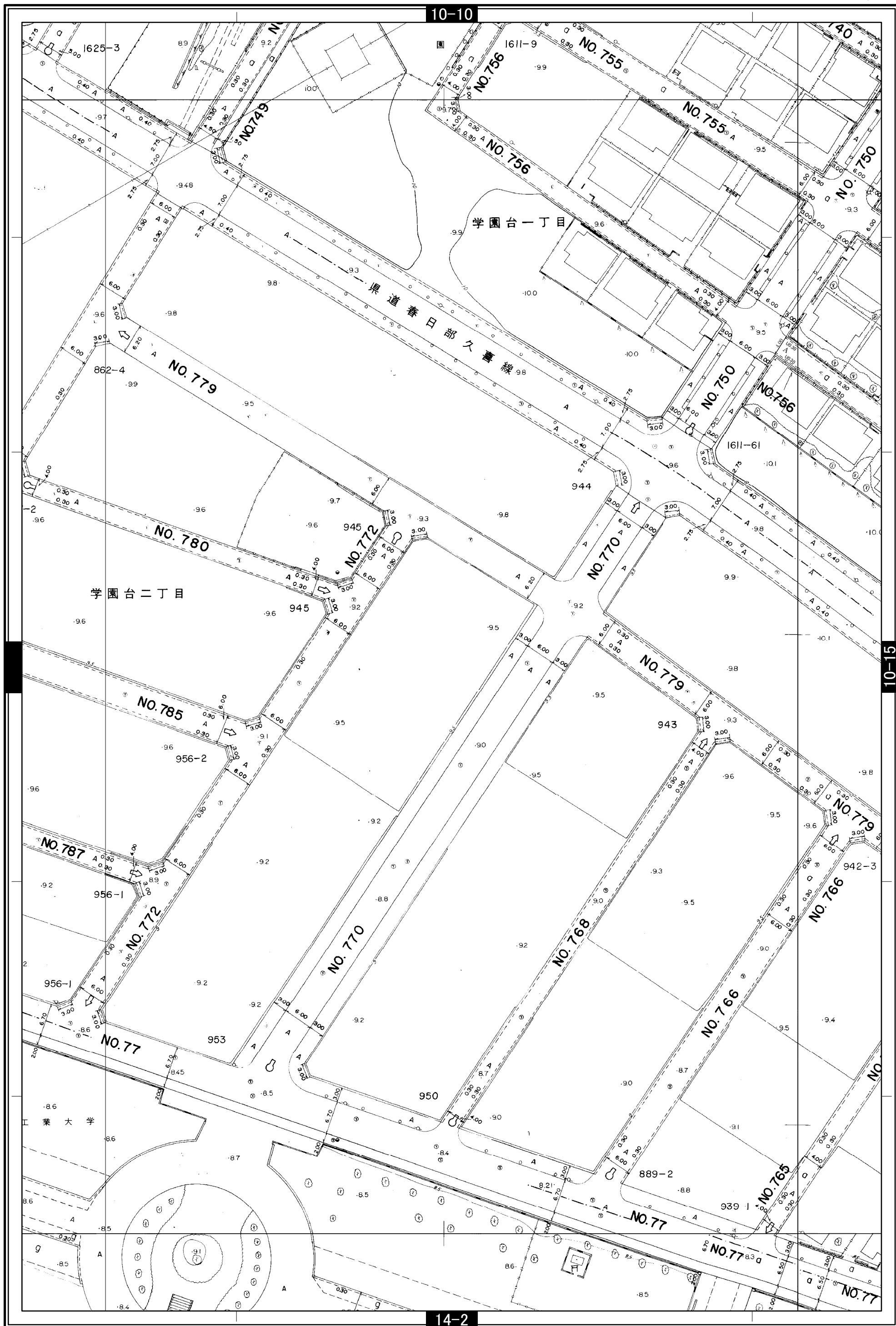
1:700

0 10 20 40 60 80 100 m

## 宮代町道路台帳図

10-14右

平成二十九年四月作成



宮代町

# 宮代町道路台帳図

10-15左

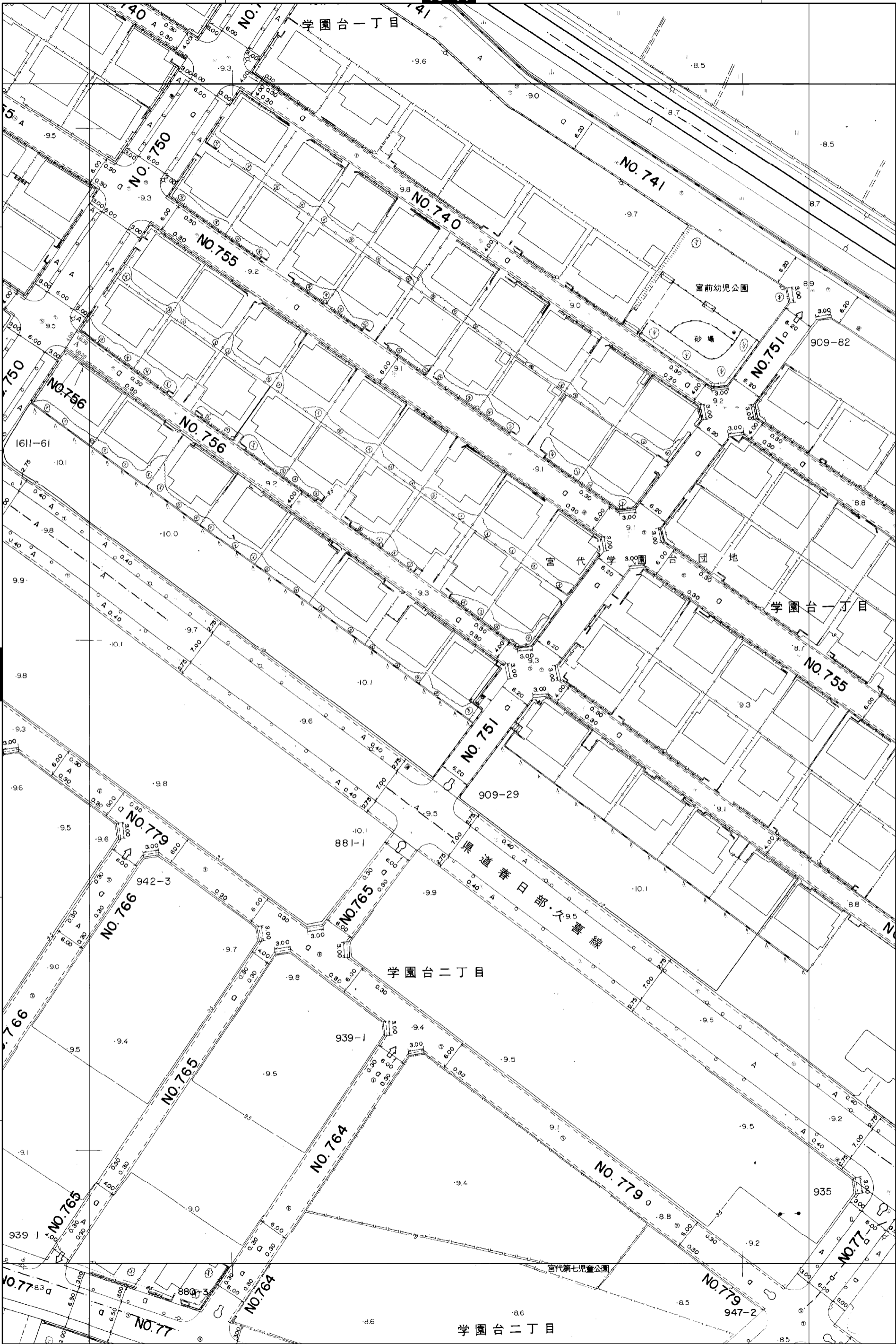
平成二十九年四月作成

10-11

10-14

宮代町

14-3



1:700

0 10 20 40 60 80 100 m

# 宮代町道路台帳図

10-15右

平成二十八年四月作成

