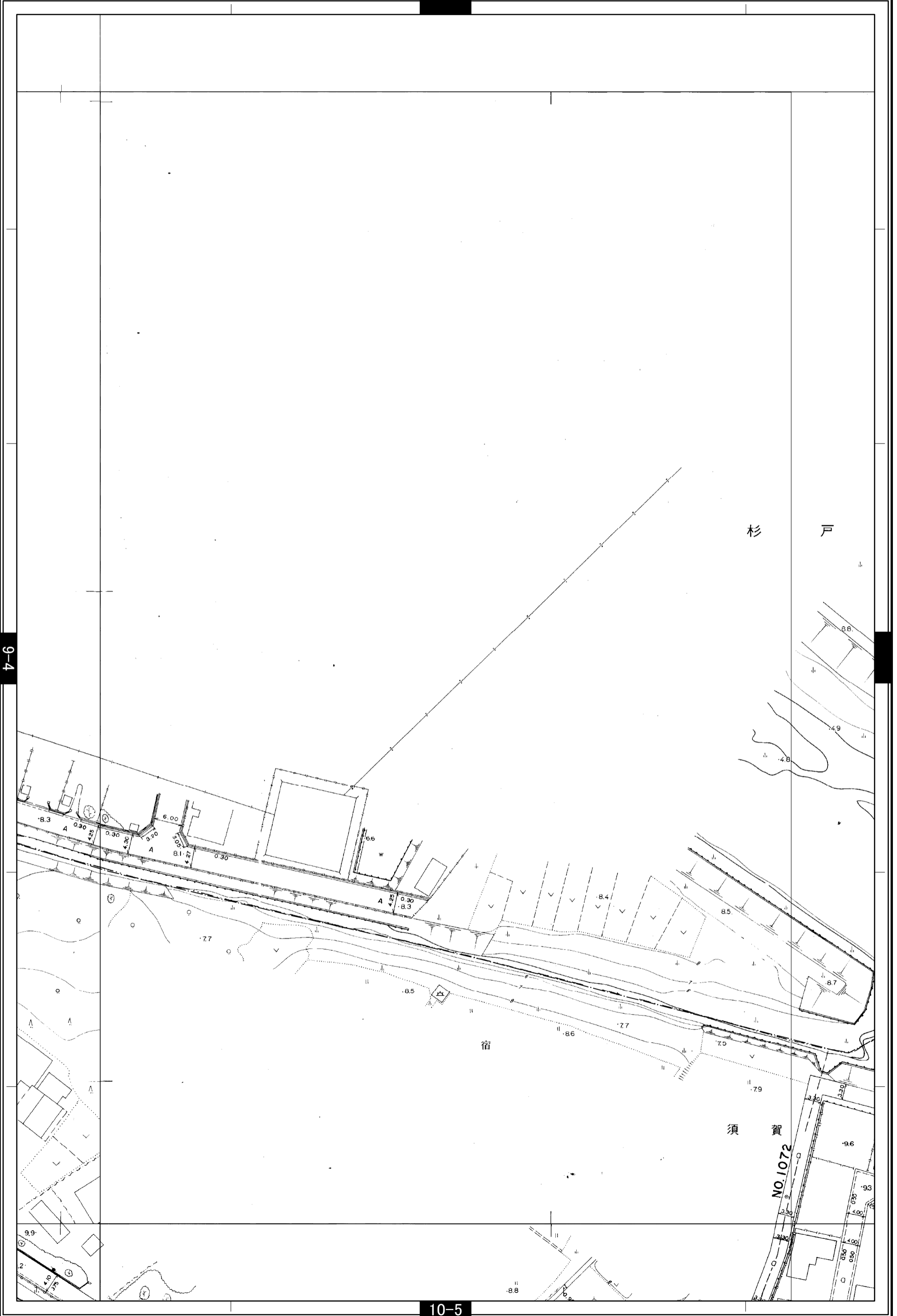


宮代町道路台帳図

10-1左

平成二十八年四月作成



宮代町

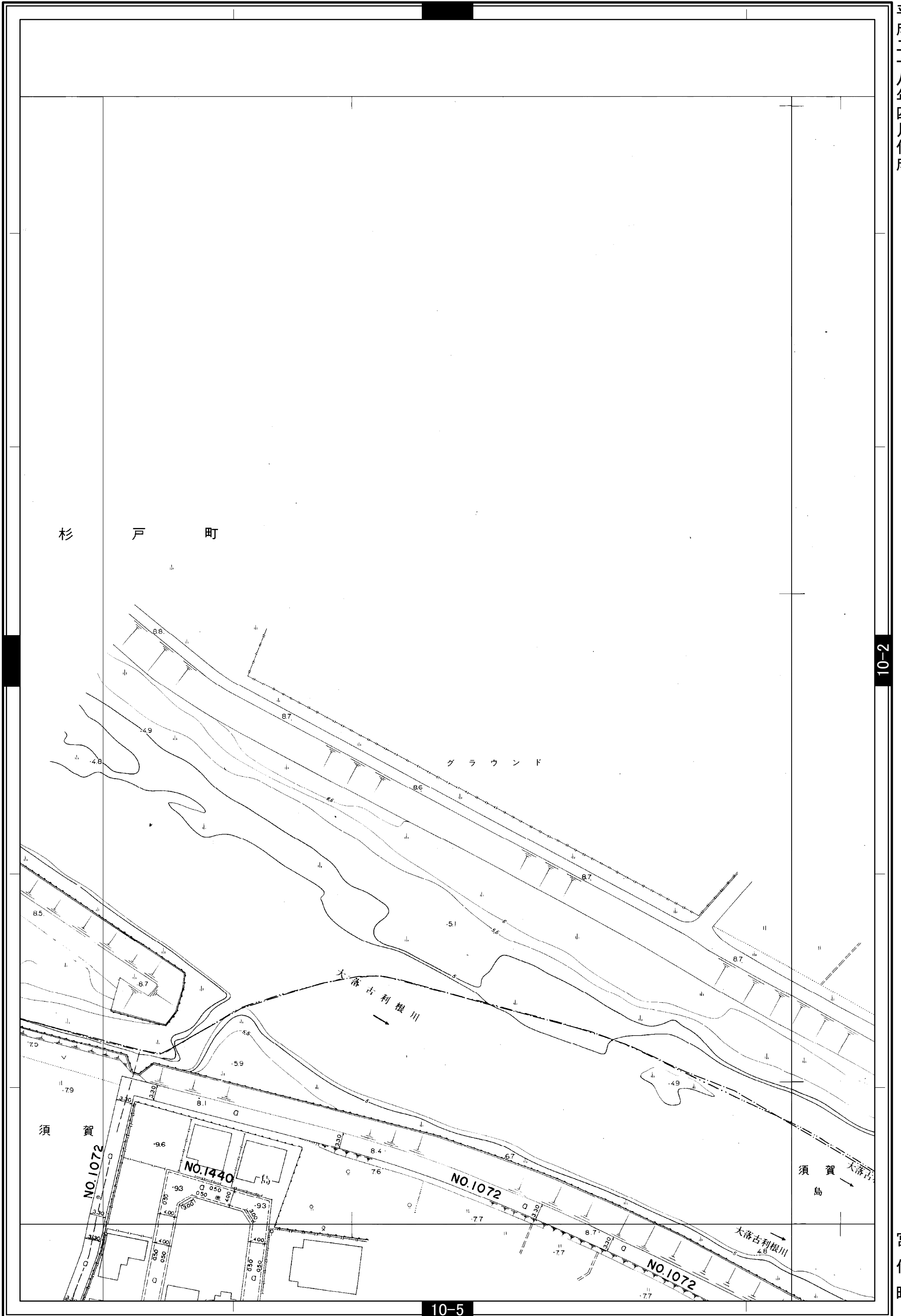
1:700

0 10 20 40 60 80 100 m

宮代町道路台帳図

10-1右

平成二十八年四月作成




10-2

宮代町

宮代町道路台帳図

10-2左

平成二十八年四月作成



10-1

宮代町

10-6


1:700

0 10 20 40 60 80 100 m

宮代町道路台帳図

10-2右

平成二十八年四月作成



宮代町

1:700 0 10 20 40 60 80 100 m

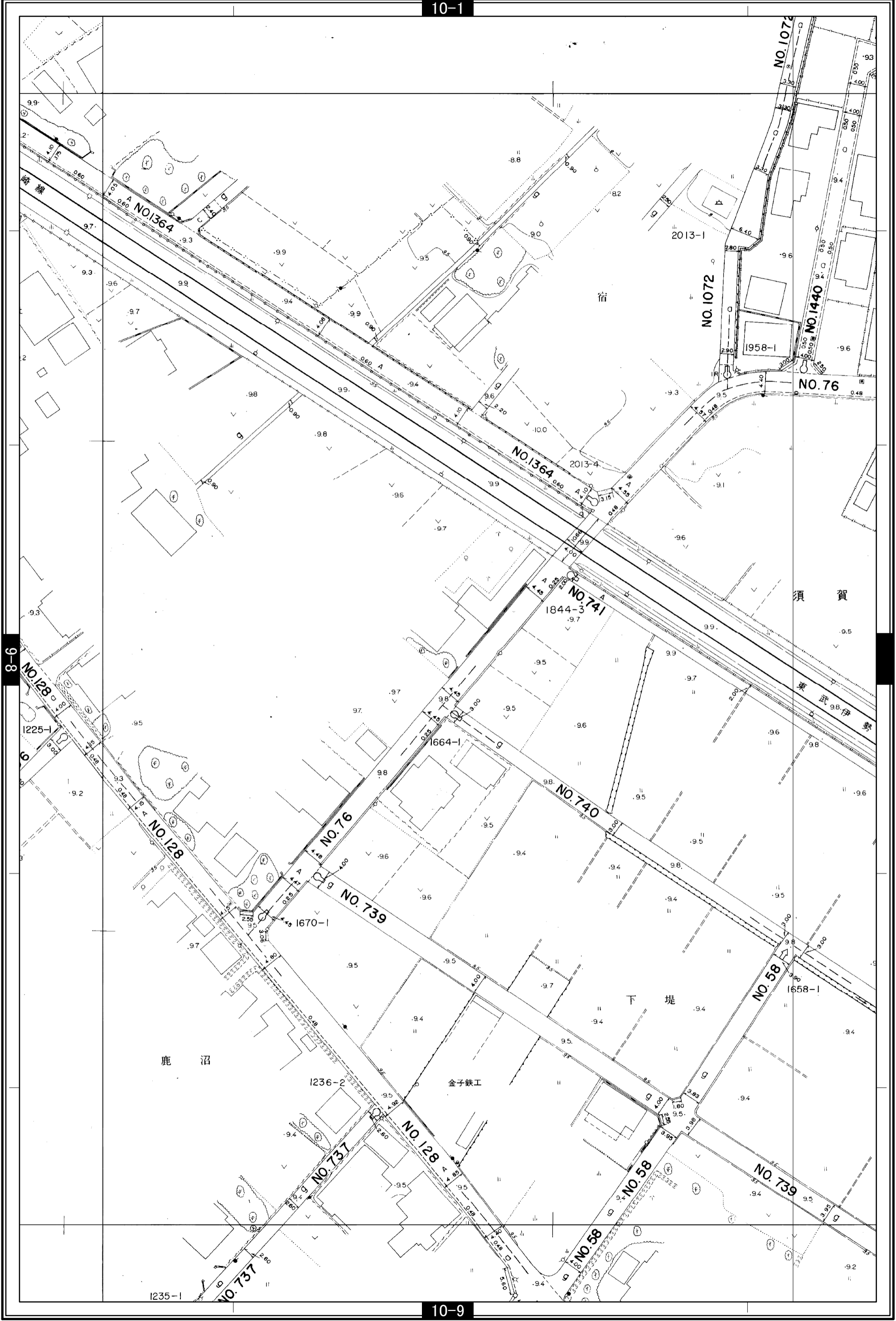
10-6

宮代町道路台帳図

10-5左

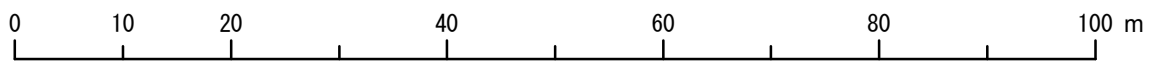
10-1

平成二十八年四月作成



宮代町

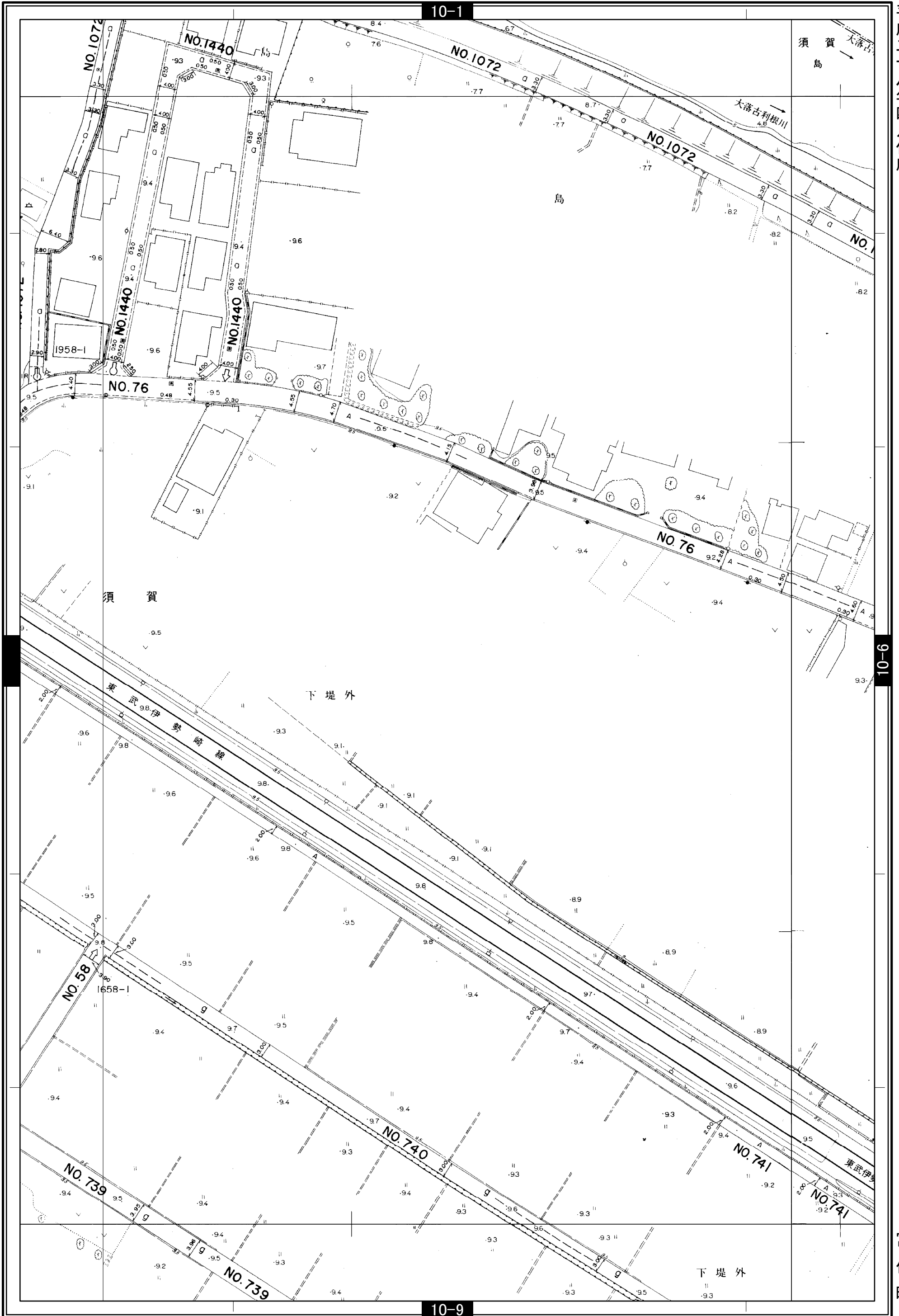
1:700



宮代町道路台帳図

10-5右

平成二十八年四月作成



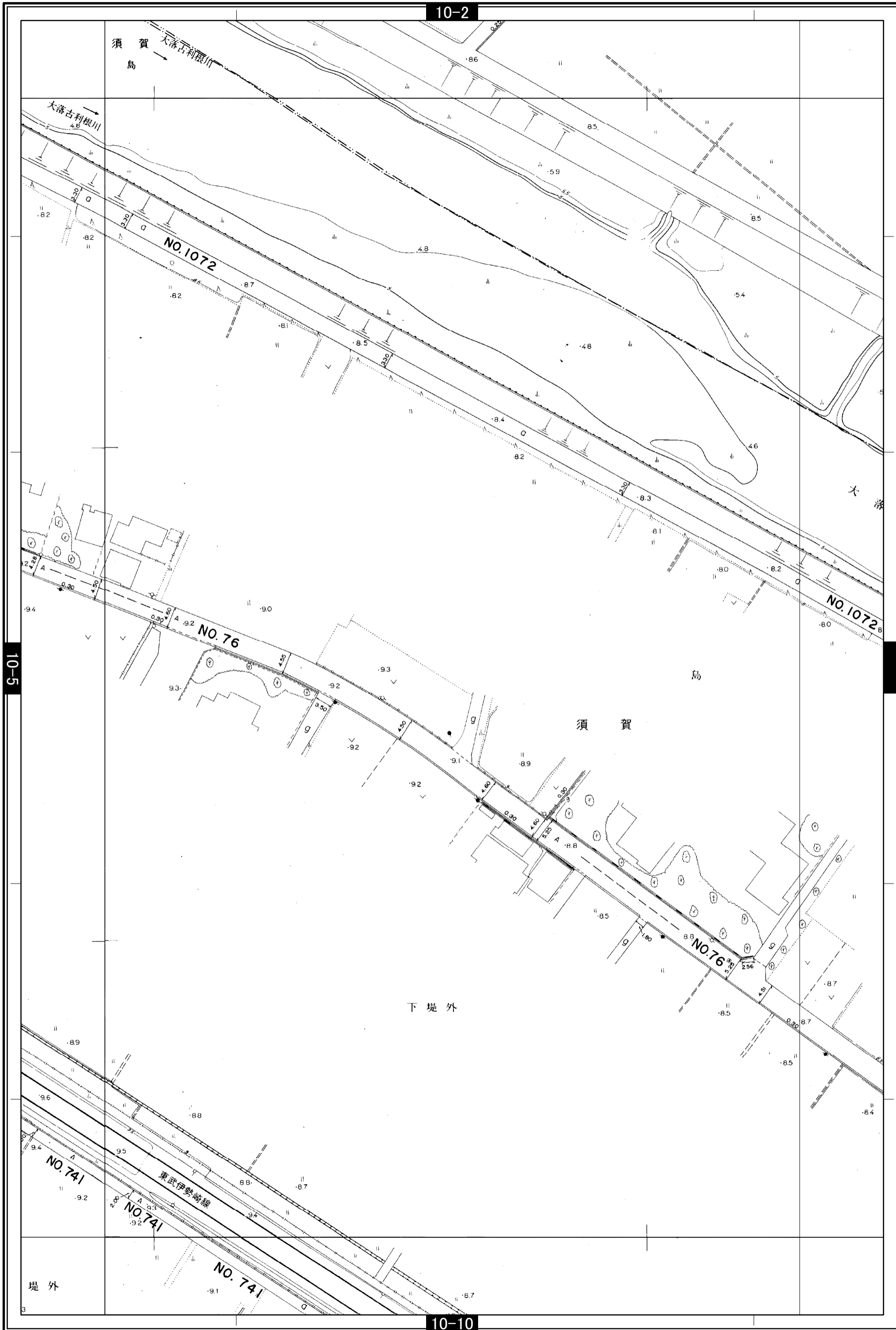
宮代町

宮代町道路台帳図

10-6左

平成二十八年四月作成

10-2



10-5

10-10

宮代町

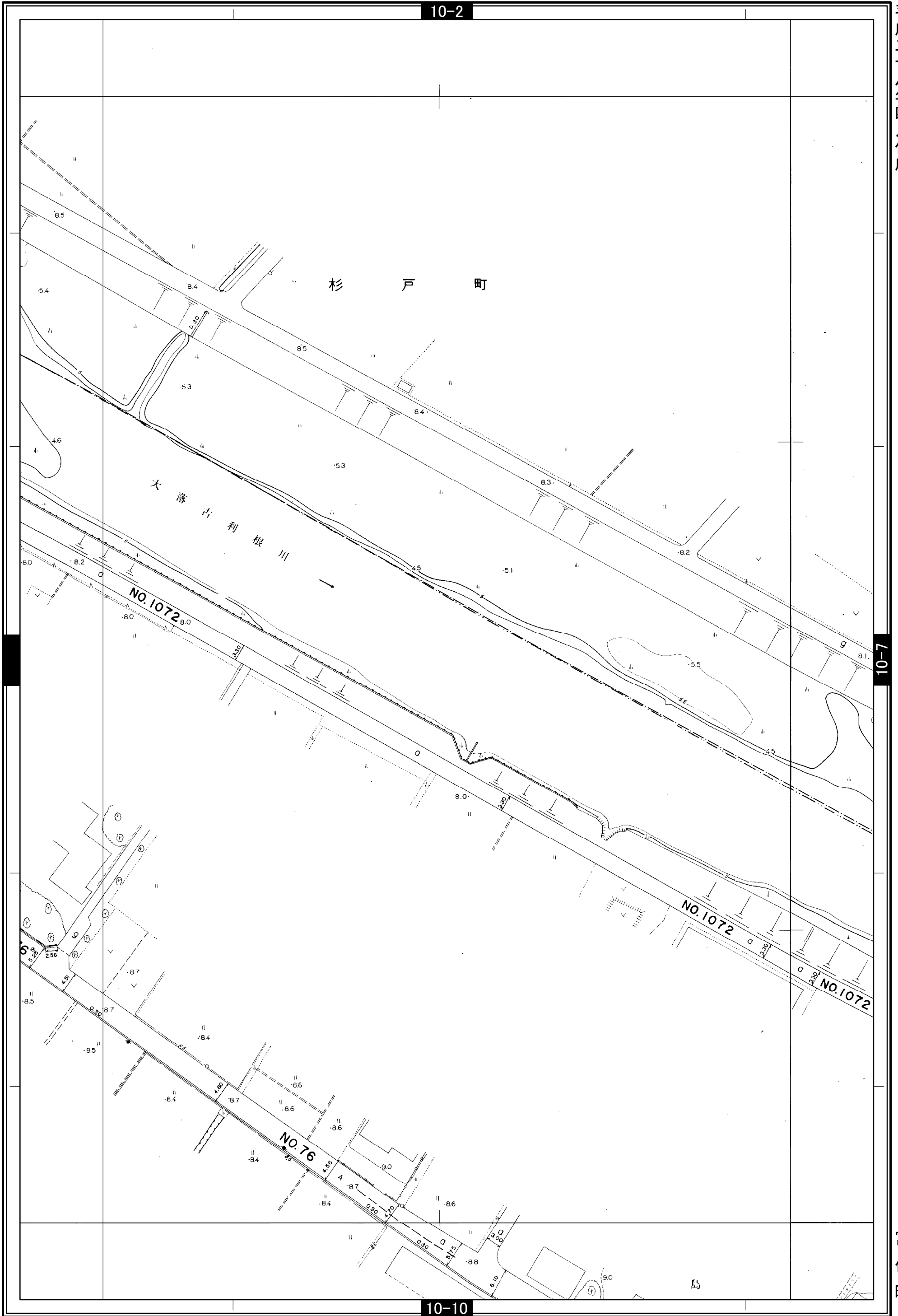
1:700

0 10 20 40 60 80 100 m

宮代町道路台帳図

10-6右

平成二十八年四月作成



1:700 0 10 20 40 60 80 100 m

宮代町