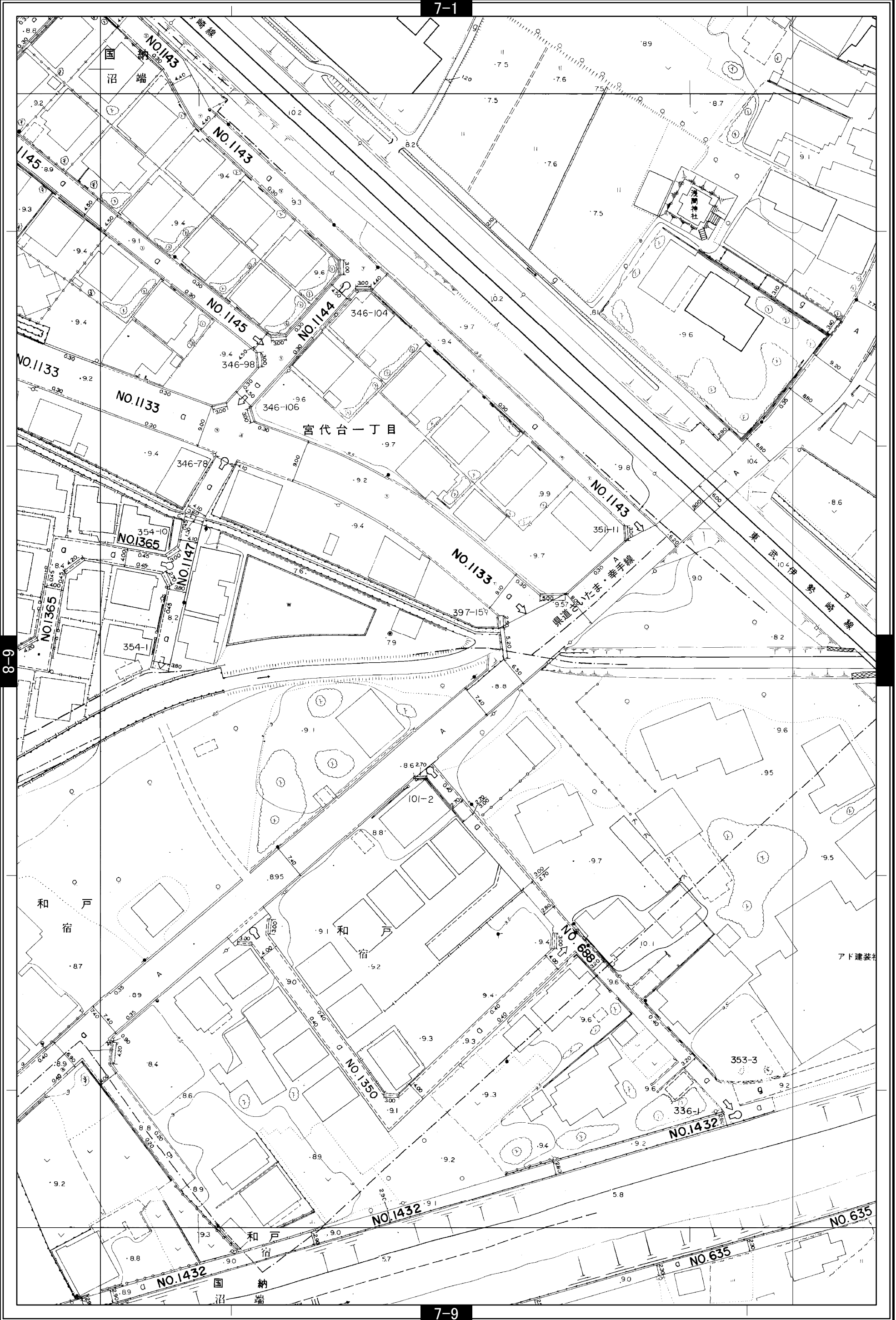


# 宮代町道路台帳図

7-5左

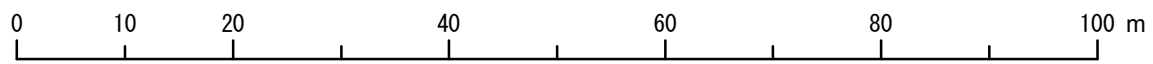
7-1

平成二十八年四月作成



宮代町

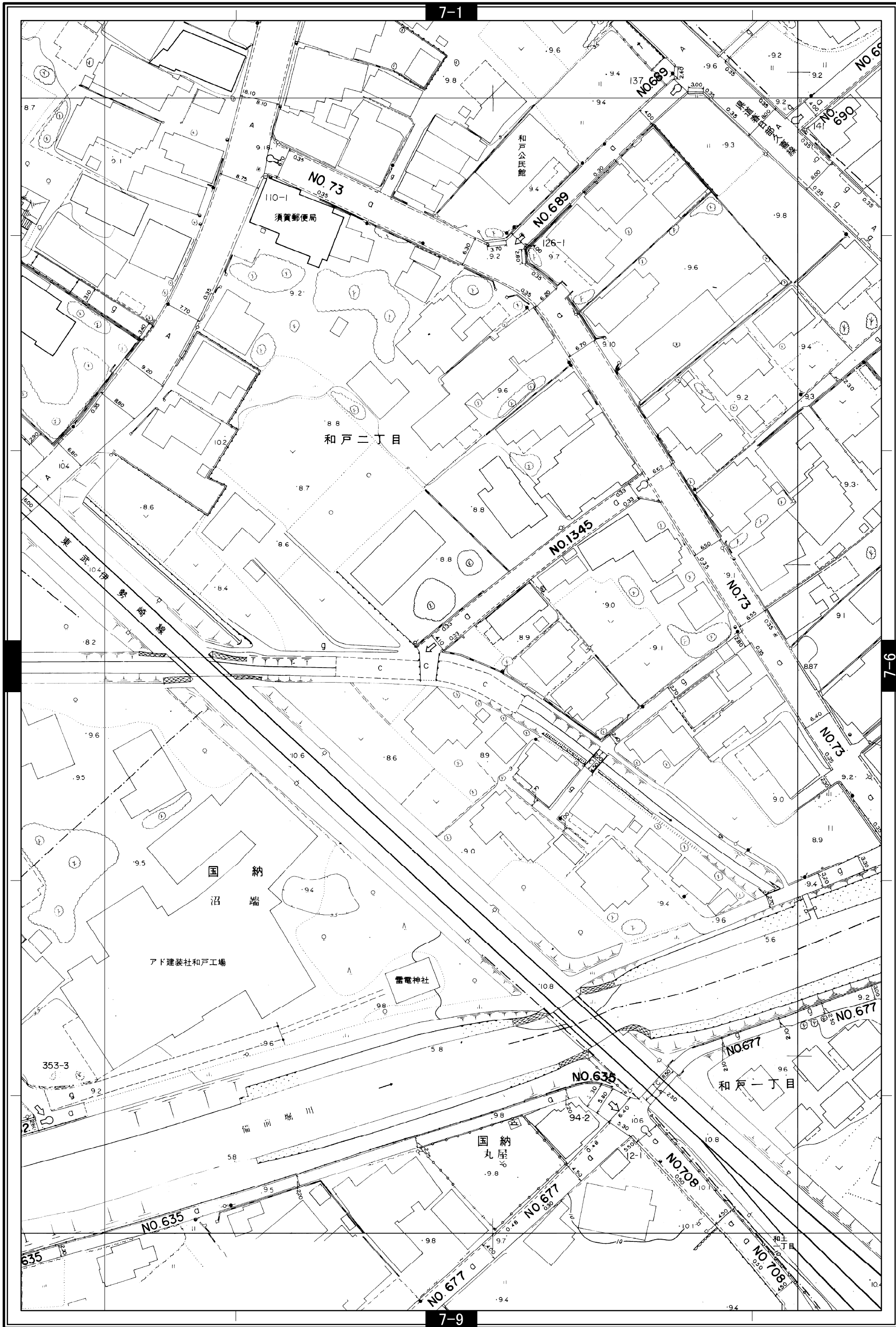
1:700



# 宮代町道路台帳図

7-5右

平成三十一年四月作成



7-6

宮代町

1:700 0 10 20 40 60 80 100 m