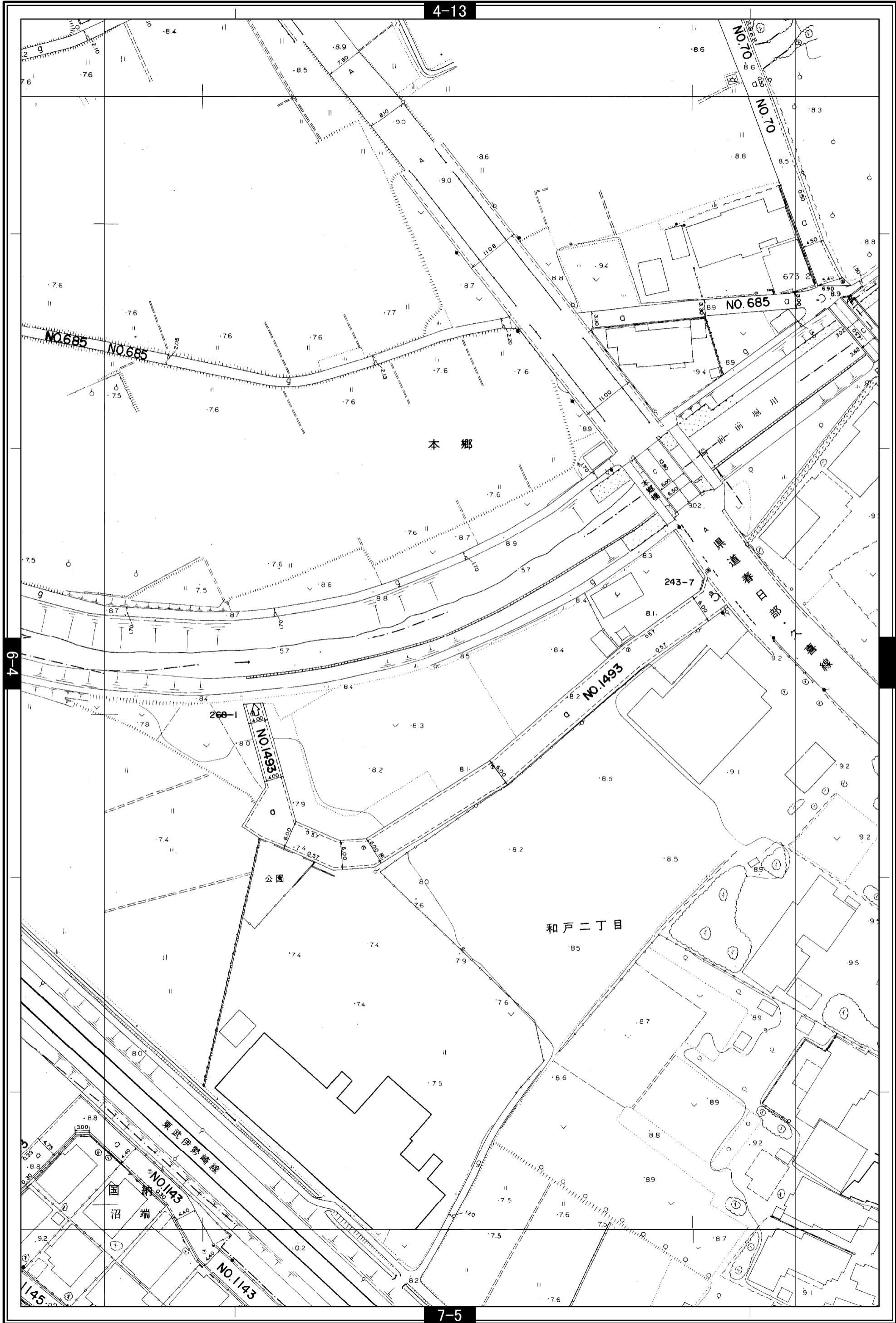


宮代町道路台帳図

7-1左

4-13

平成二十八年四月作成



宮代町

7-5

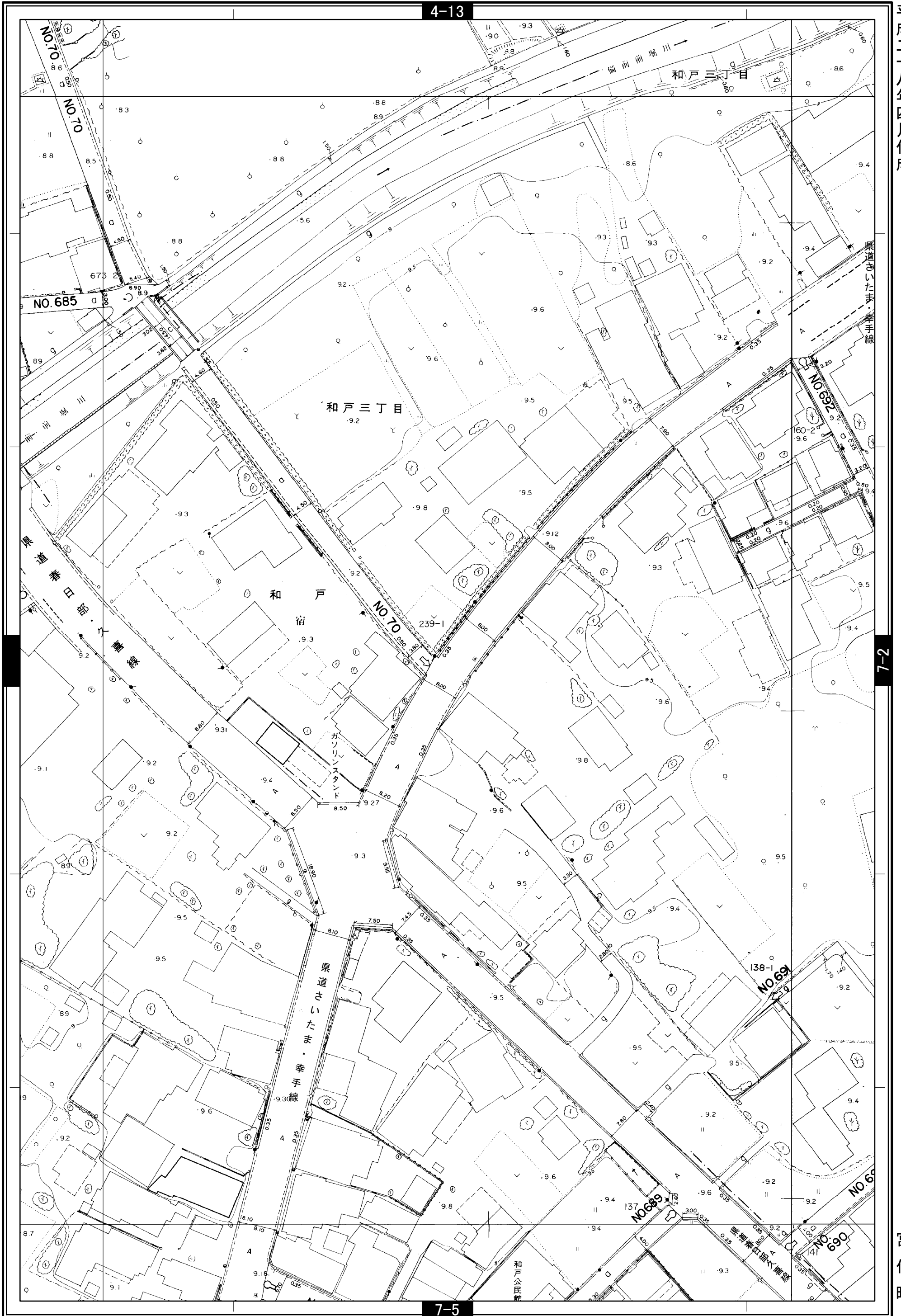
1:700

0 10 20 40 60 80 100 m

宮代町道路台帳図

7-1右

平成二十八年四月作成



7-2

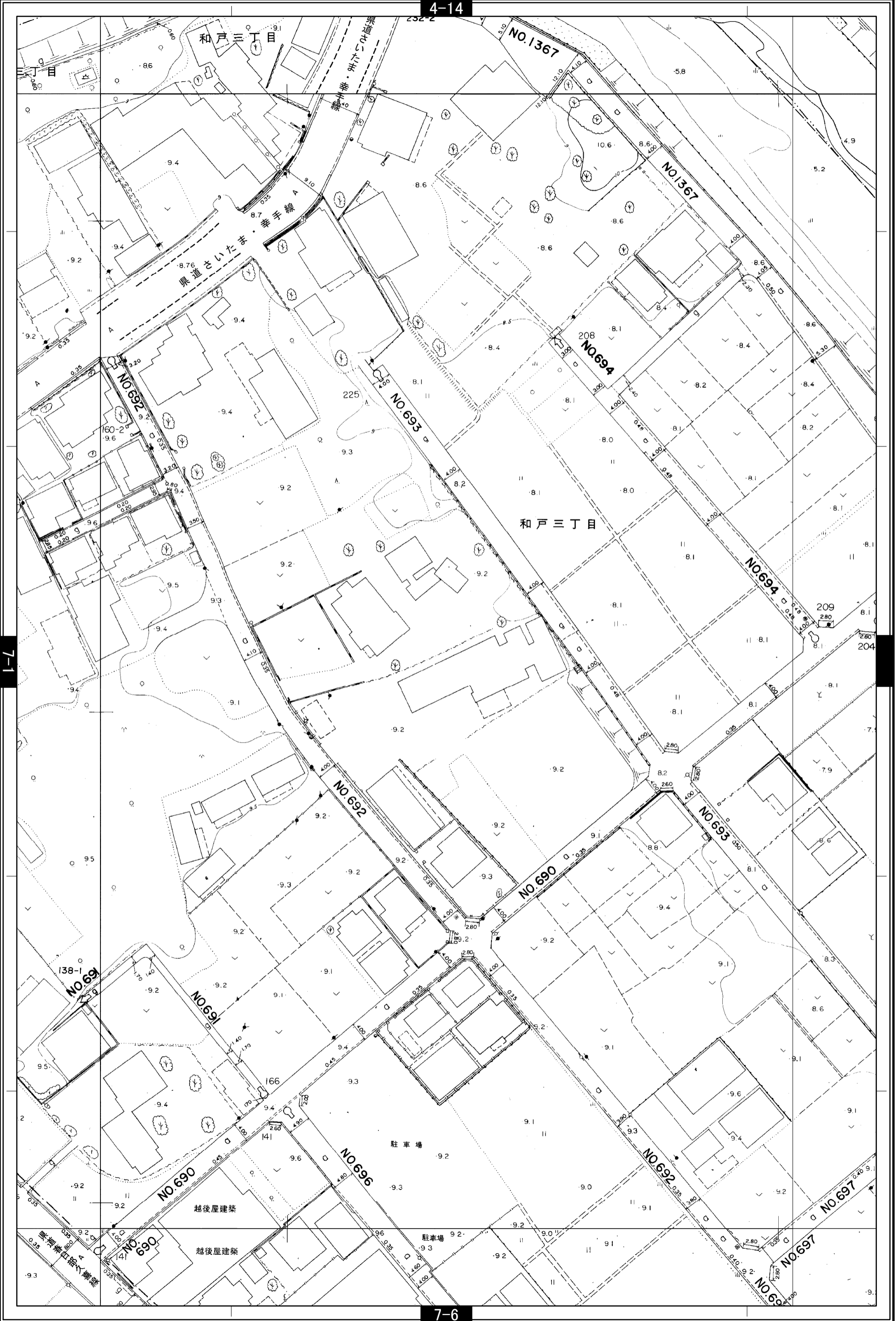
宮代町

宮代町道路台帳図

7-2左

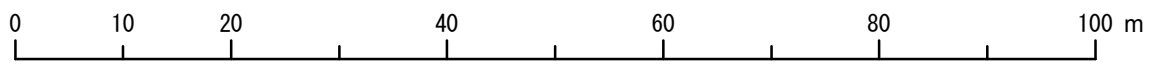
平成二十八年四月作成

4-14



宮代町

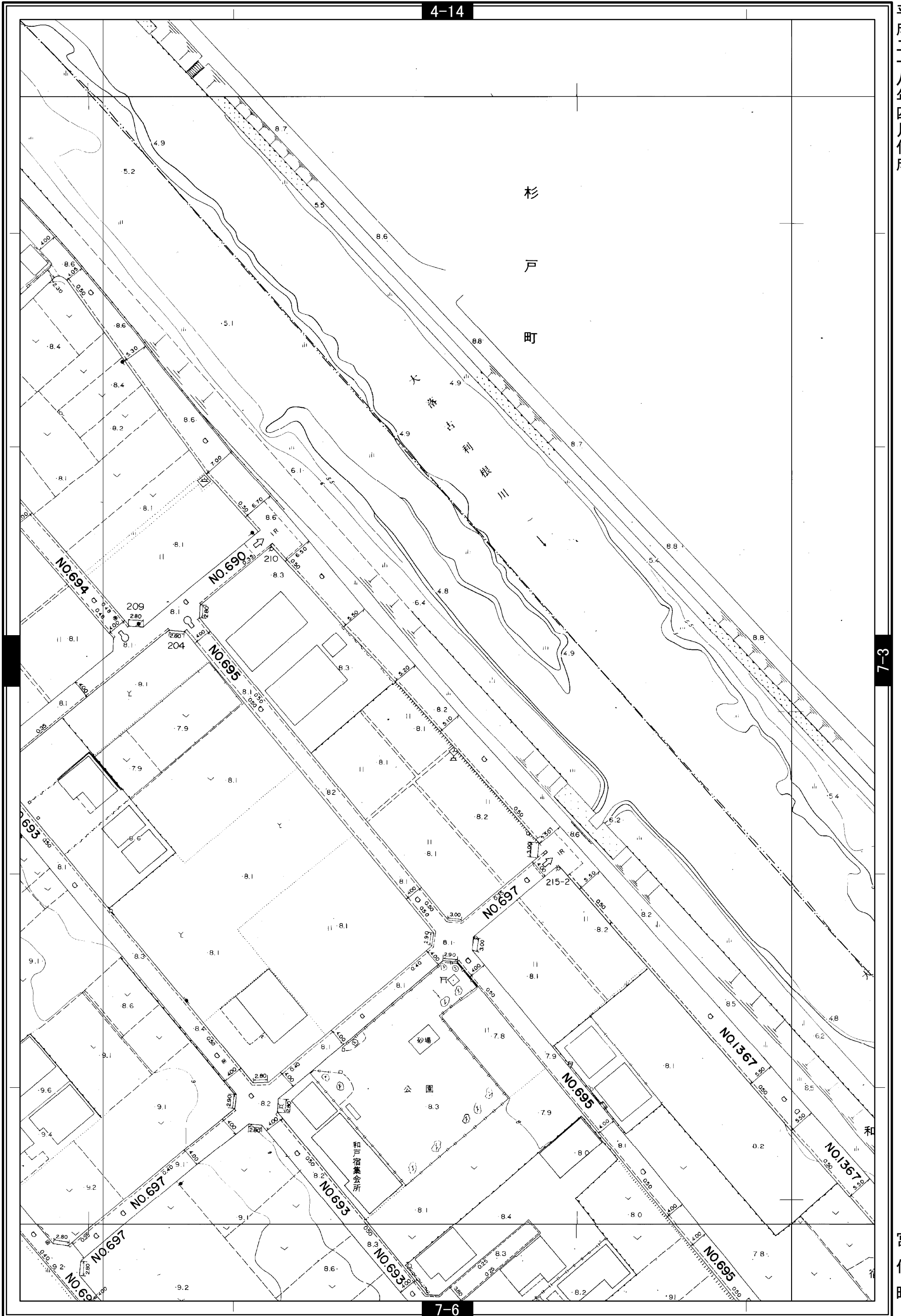
1:700



宮代町道路台帳図

7-2右

平成二十八年四月作成



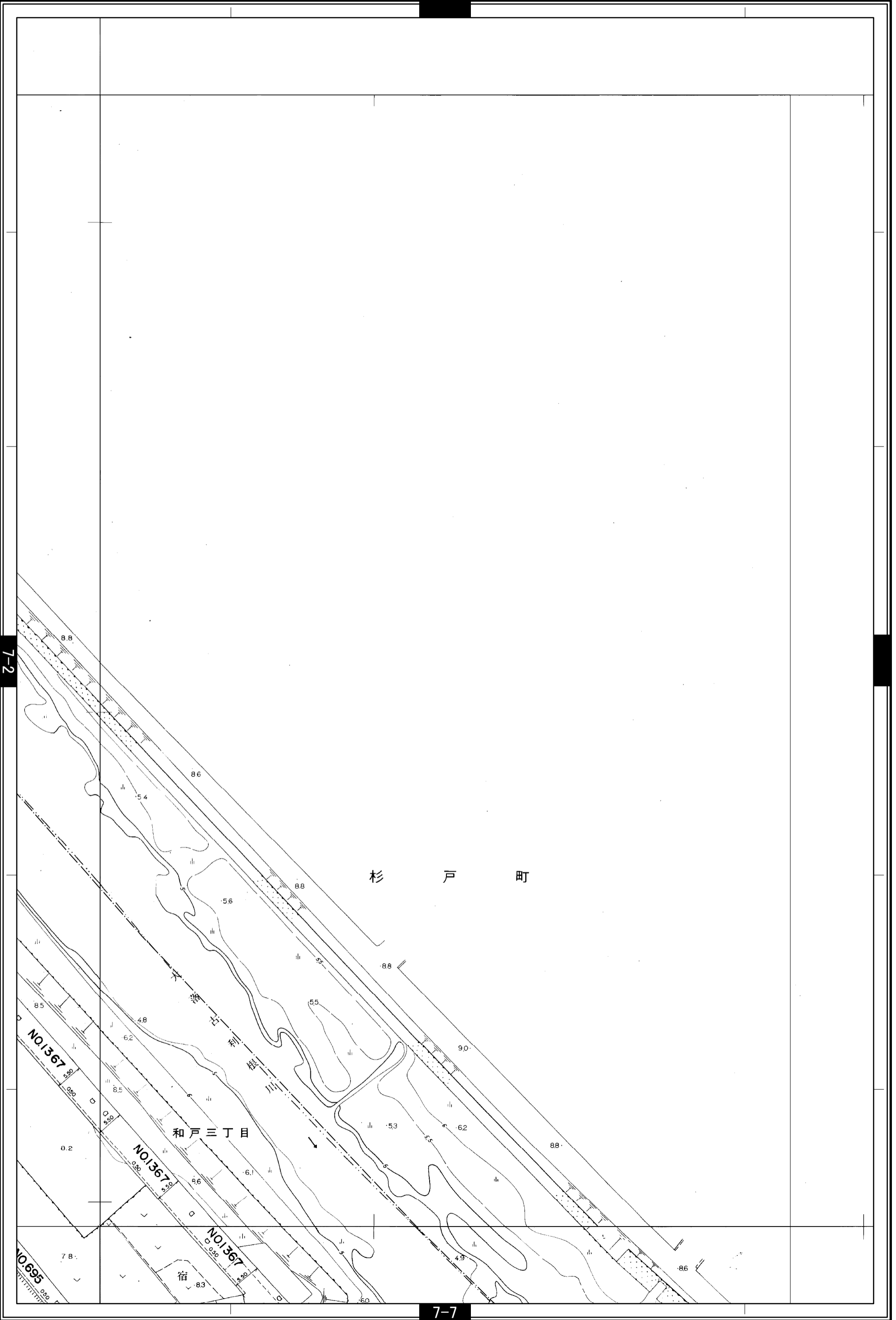
7-3

宮代町

宮代町道路台帳図

7-3左

平成二十八年四月作成



宮代町


1:700

0 10 20 40 60 80 100 m

宮代町道路台帳図

7-3右

平成二十八年四月作成



宮代町

1:700 0 10 20 40 60 80 100 m